

KUURNE
Gemeentelijk Ruimtelijk Structuurplan
kaarten



5 juli 2007, Definitieve goedkeuring door de Bestendige Deputatie van de Provincie West-Vlaanderen

KAARTEN

INFORMATIEF DEEL

- Kaart 1: Situering van Kuurne
- Kaart 2: Administratieve kaart
- Kaart 3: Bebouwing in Kuurne
- Kaart 4: Infrastructuur in Kuurne
- Kaart 5: Reliëf
- Kaart 6: Oppervlaktewateren
- Kaart 7: Bodemsoort
- Kaart 8: Geologie
- Kaart 9: Aanduiding van Kuurne op de Ferrariskaart
- Kaart 10: Evolutie van bebouwing vanaf 1900
- Kaart 11: Structuurbepalende elementen van de ruimere omgeving
- Kaart 12a: De bestaande nederzettingsstructuur
- Kaart 12b: De bestaande nederzettingsstructuur : naoorlogse wijken in Kuurne
- Kaart 12c: Functiekaart
- Kaart 13a: De bestaande economische structuur
- Kaart 13b: De bestaande economische structuur - zonevreemde bedrijven
- Kaart 14: De bestaande agrarische structuur
- Kaart 15: De bestaande lijninfrastructuur
- Kaart 16: De bestaande buslijnen
- Kaart 17: De bestaande natuurlijke structuur
- Kaart 18: De bestaande landschappelijke structuur
- Kaart 19: De bestaande toeristisch-recreatieve structuur
- Kaart 20: De bestaande ruimtelijke structuur van Kuurne
- Kaart 22: Gewestplan
- Kaart 23: Gewenste ruimtelijke structuur Vlaanderen
- Kaart 24: Afbakening van het regionaal-stedelijk gebied Kortrijk - visie
- Kaart 25: Gewenste ruimtelijke structuur West-Vlaanderen

- Kaart 26: Structuurbepalende elementen van de Middenruimte
- Kaart 27: Structuurplan Kuurne 2000
- Kaart 28: BPA's op grondgebied Kuurne
- Kaart 29: Potenties voor natuurontwikkeling
- Kaart 30: Kuurne centrumvernieuwing (1^{ste} fase)
- Kaart 31: Stratenplan Kuurne(noordwesten)
- Kaart 32: Stratenplan Kuurne (noordoosten)
- Kaart 33: Stratenplan Kuurne (zuidwesten)
- Kaart 34: Stratenplan Kuurne (zuidoosten)
- Kaart 35: Stratenplan Kuurne (centrum)

RICHTINGGEVEND DEEL

- Kaart 36: De gewenste nederzettingsstructuur
- Kaart 37: De gewenste economische structuur
- Kaart 38: De gewenste verkeers- en vervoersstructuur
- Kaart 39 : De gewenste agrarische structuur
- Kaart 40: De gewenste natuurlijke structuur
- Kaart 41: De gewenste landschappelijke structuur
- Kaart 42: De gewenste recreatieve structuur
- Kaart 43: De deelruimten
- Kaart 44: Deelruimte 1, 2 – Kuurne centrum, Sint-Pieters en open ruimtes
- Kaart 45: Deelruimte 3 - Leievallei
- Kaart 46: Deelruimte 4 - Brugsesteenweg
- Kaart 47: Deelruimte 5 - Industriezone
- Kaart 48: Deelruimte 6 - Sente
- Kaart 49: Deelruimte 7 - Stokerijhoek
- Kaart 50: Samenvatting – De gewenste ruimtelijke structuur van Kuurne

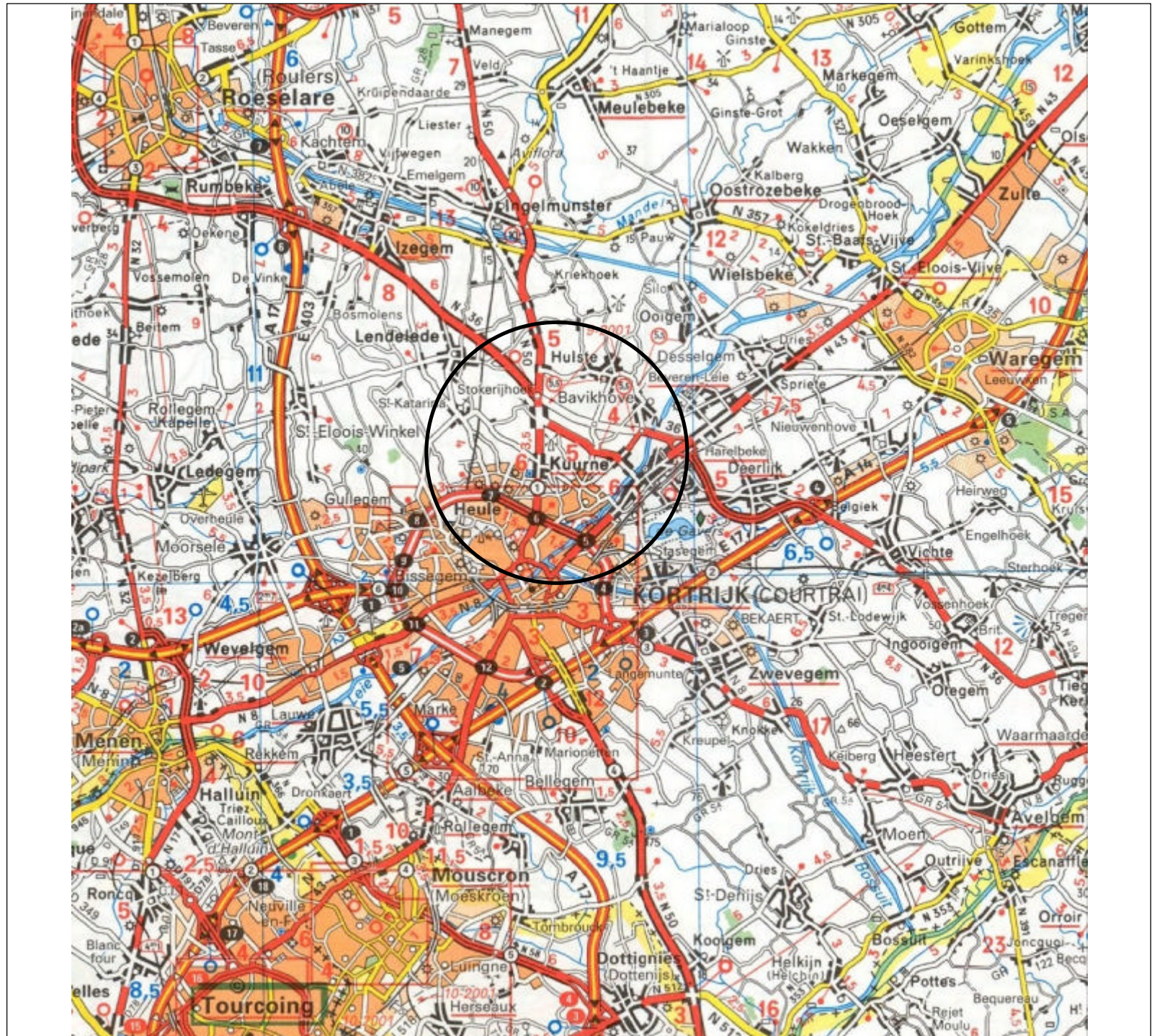
De grafische aanduiding van verschillende ruimtelijke structuren loopt op sommige kaarten buiten de gemeentegrenzen van Kuurne, zoals het trouwens in de realiteit het geval is. Het is evident dat de effectieve richtinggevende optie, evenals de betekenis en geldigheid van de kleuren, beperkt blijft tot het grondgebied van de gemeente Kuurne.

GEMEENTE KUURNE
RUIMTELIJK STRUCTUURPLAN
INFORMATIEF DEEL

situering van de gemeente Kuurne

kaart 1

legende






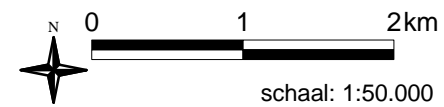
GEMEENTE KUURNE
RUIMTELIJK STRUCTUURPLAN
INFORMATIEF DEEL

administratieve kaart

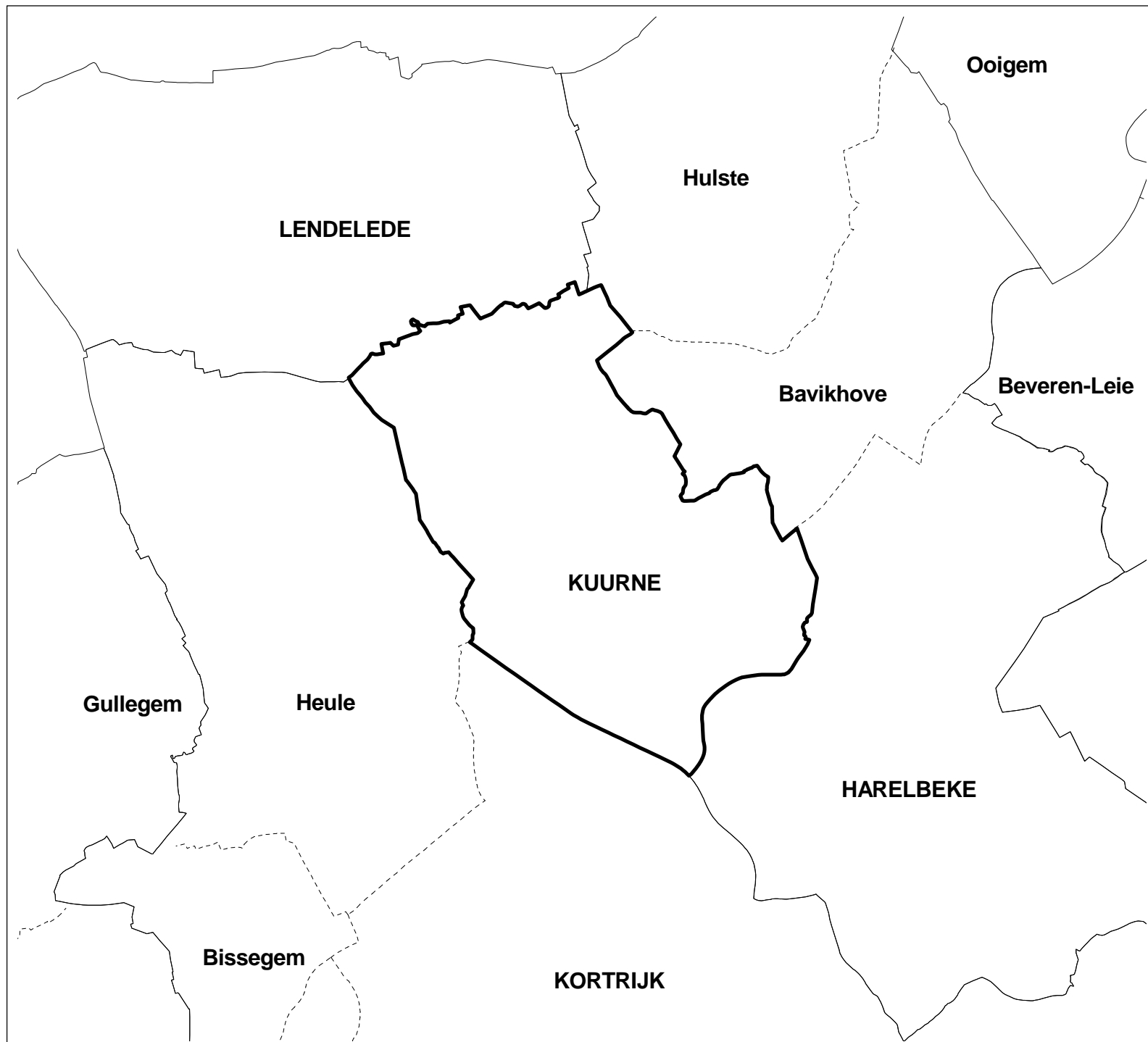
kaart 2

legende

-  gemeente Anzegem
-  gemeentegrens
-  deelgemeentegrens



intercommunale leiedal

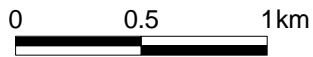
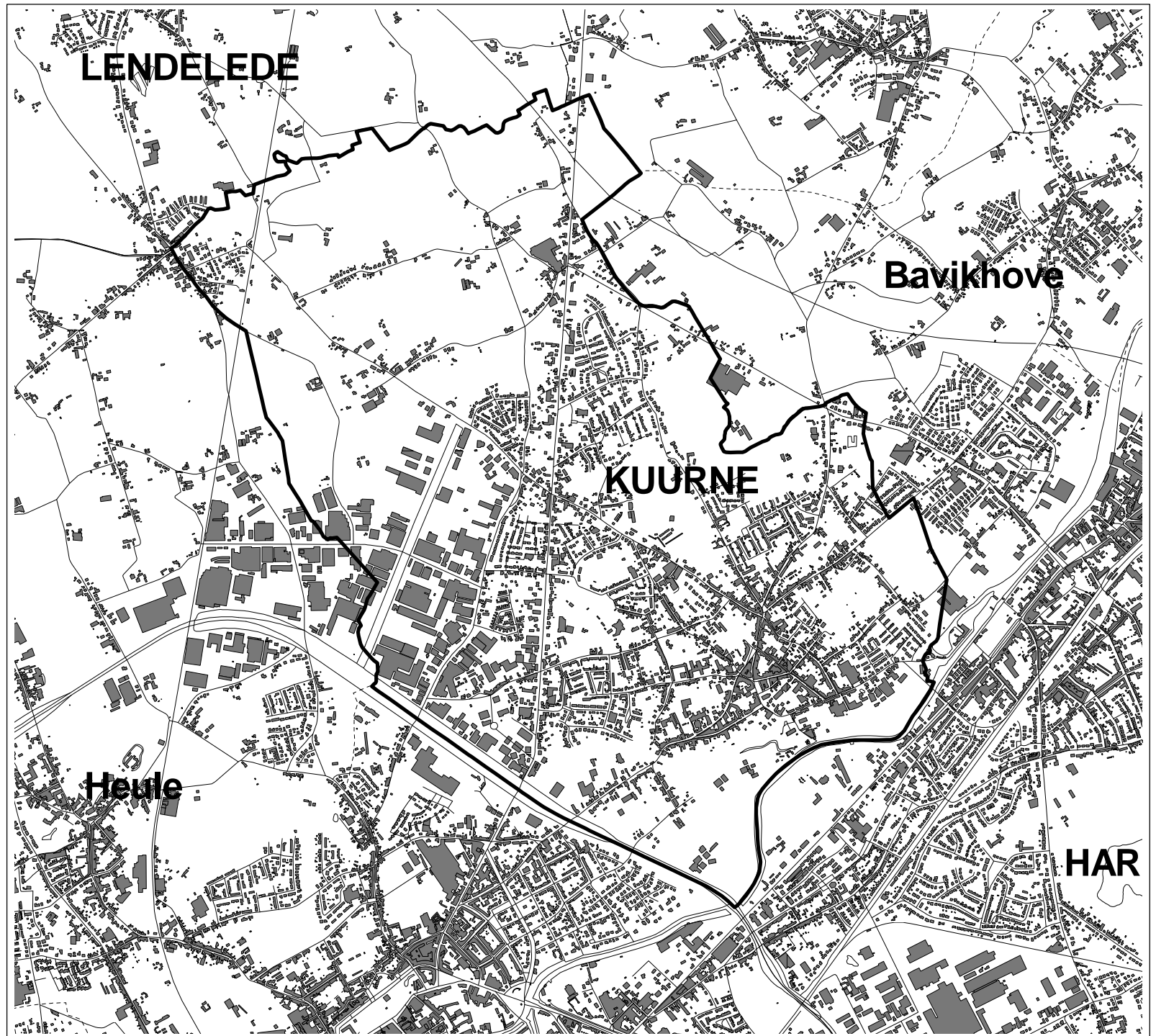


GEMEENTE KUURNE
RUIMTELIJK STRUCTUURPLAN
INFORMATIEF DEEL

bebouwing (ngi)

kaart 3

legende



schaal: 1:30.000

intercommunale leiedal

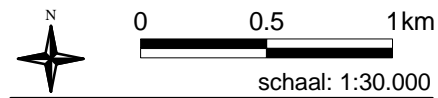
leiedal

infrastructuur

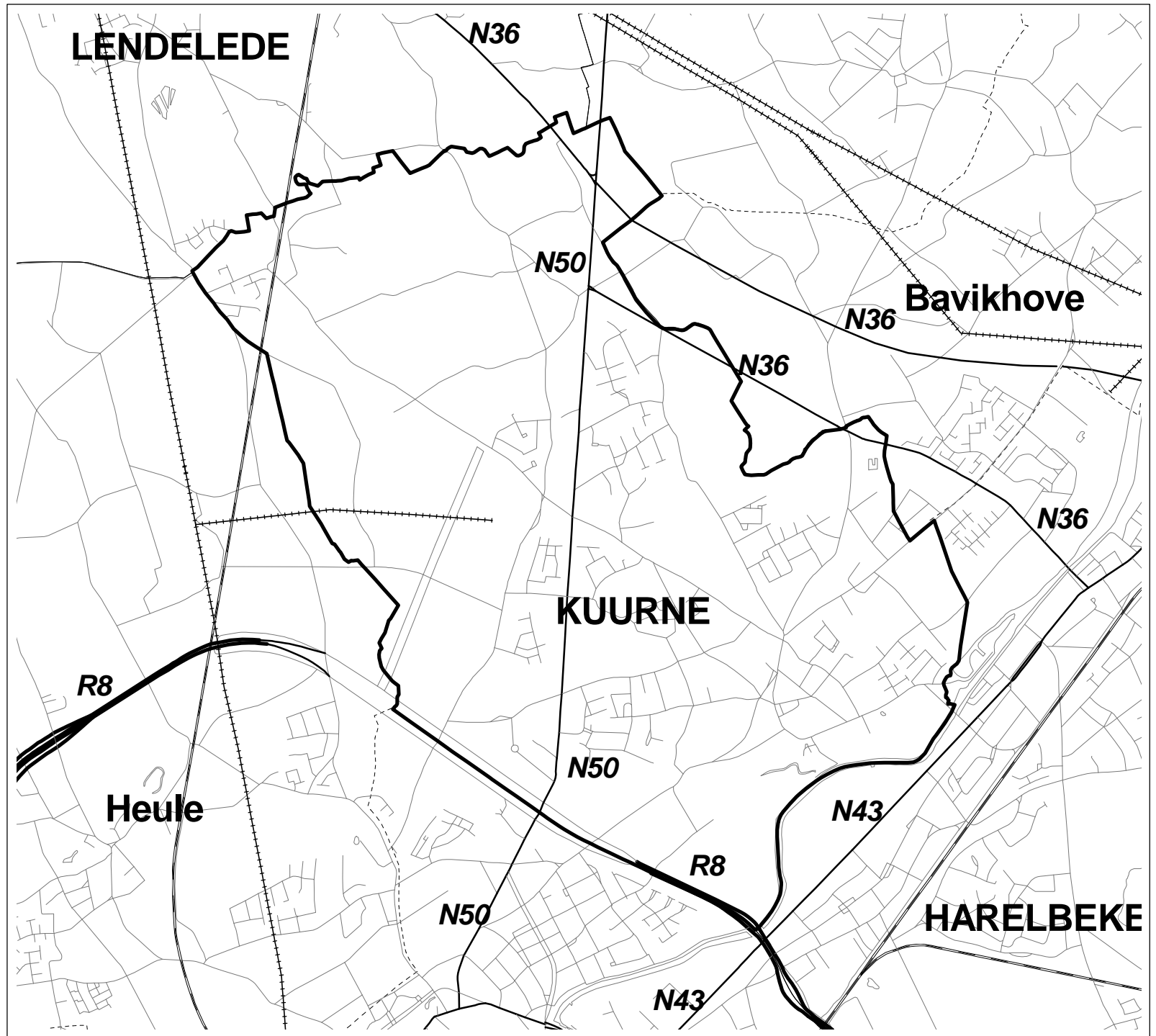
kaart 4

legende

- +++++ hoogspanning +70 kv
- spoorweg



intercommunale leiedal

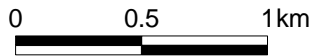
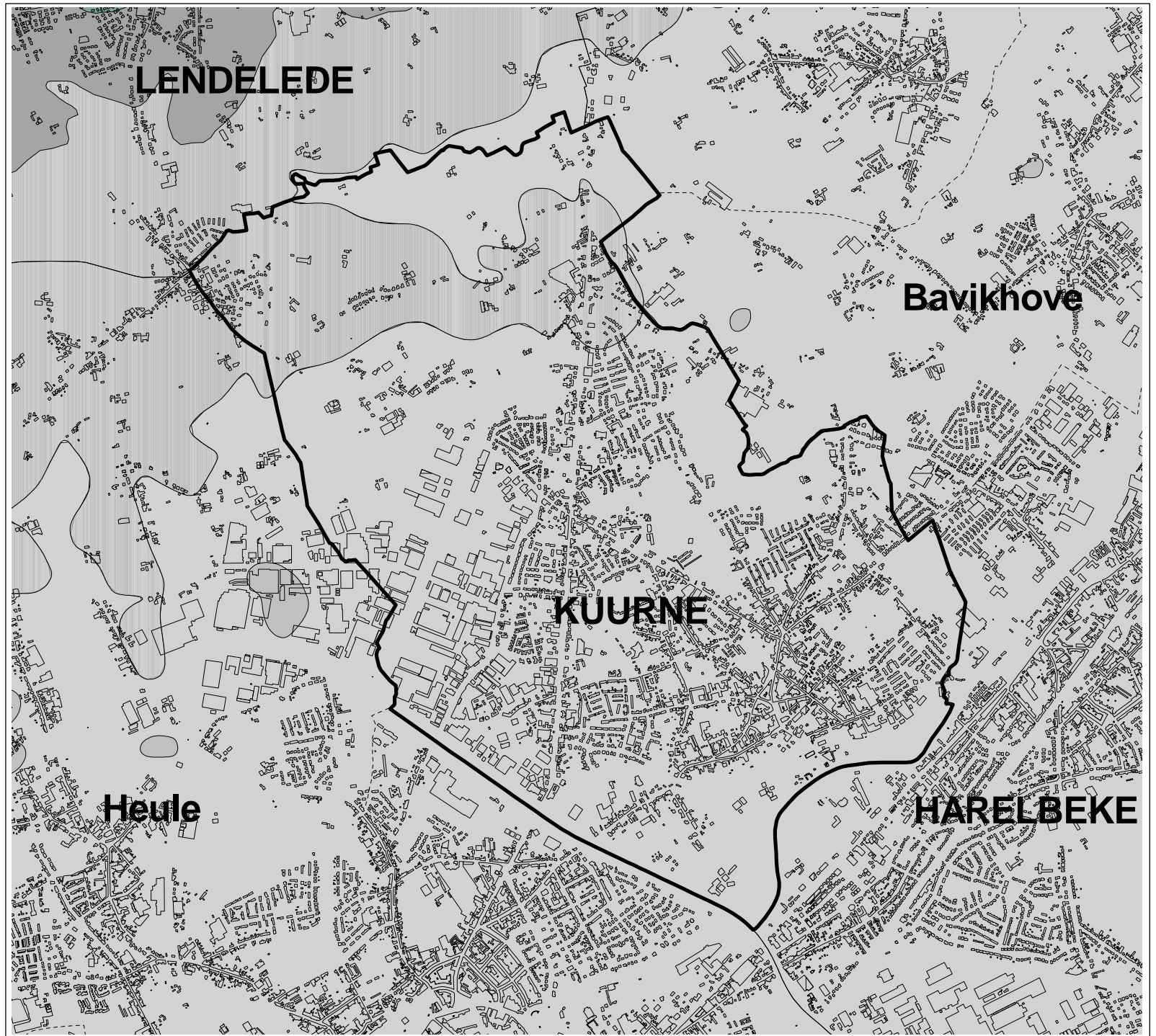


GEMEENTE KUURNE
RUIMTELIJK STRUCTUURPLAN
INFORMATIEF DEEL

reliëf

kaart 5

legende



schaal: 1:30.000

intercommunale leiedal

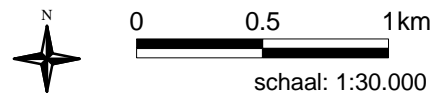
leiedal

oppervlaktewateren

kaart 6

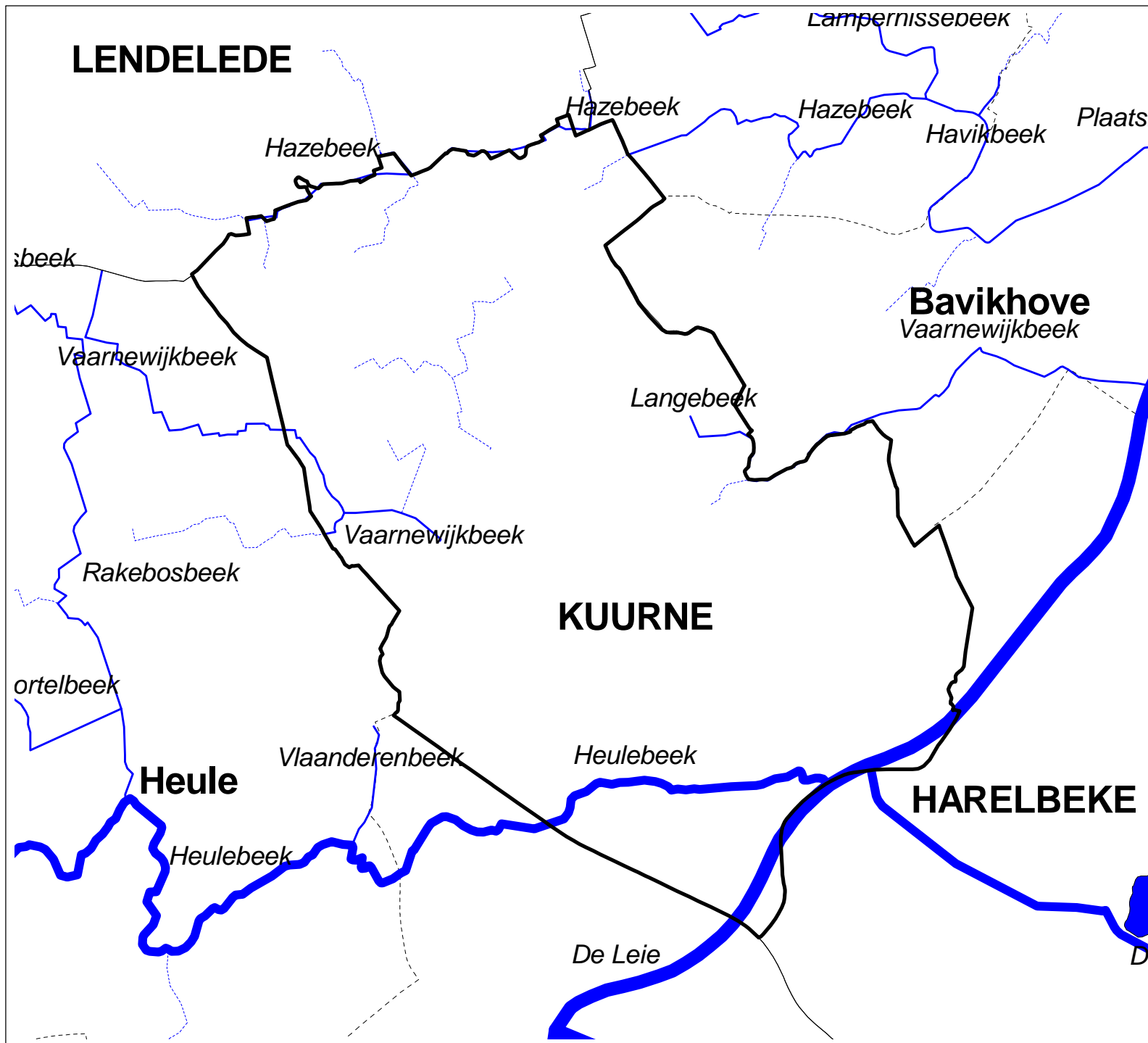
legende

- 1ste categorie
- 2de categorie
- 3de categorie



intercommunale leiedal

leiedal



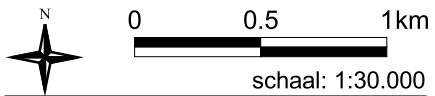
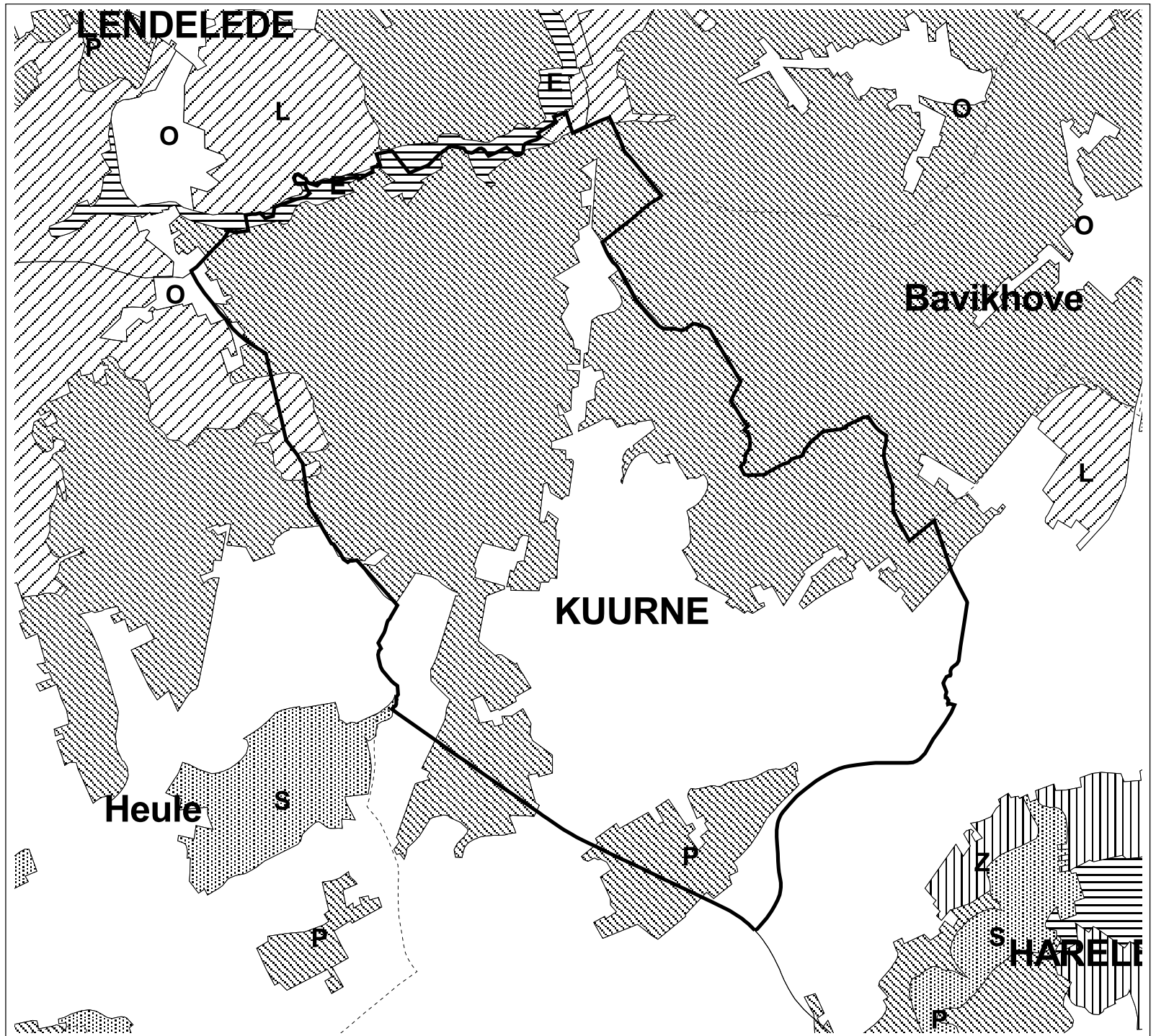
GEMEENTE KUURNE
RUIMTELIJK STRUCTUURPLAN
INFORMATIEF GEDEELTE

bodemsoort

kaart nr. 7

legende

	A	Leem
	E	Klei
	L	Zandleem
	O	Kunstmatige grond
	P	Licht zandleem
	S	Lemig zand
	U	Zware klei
	V	Veen
	Z	Zand

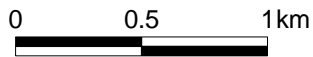
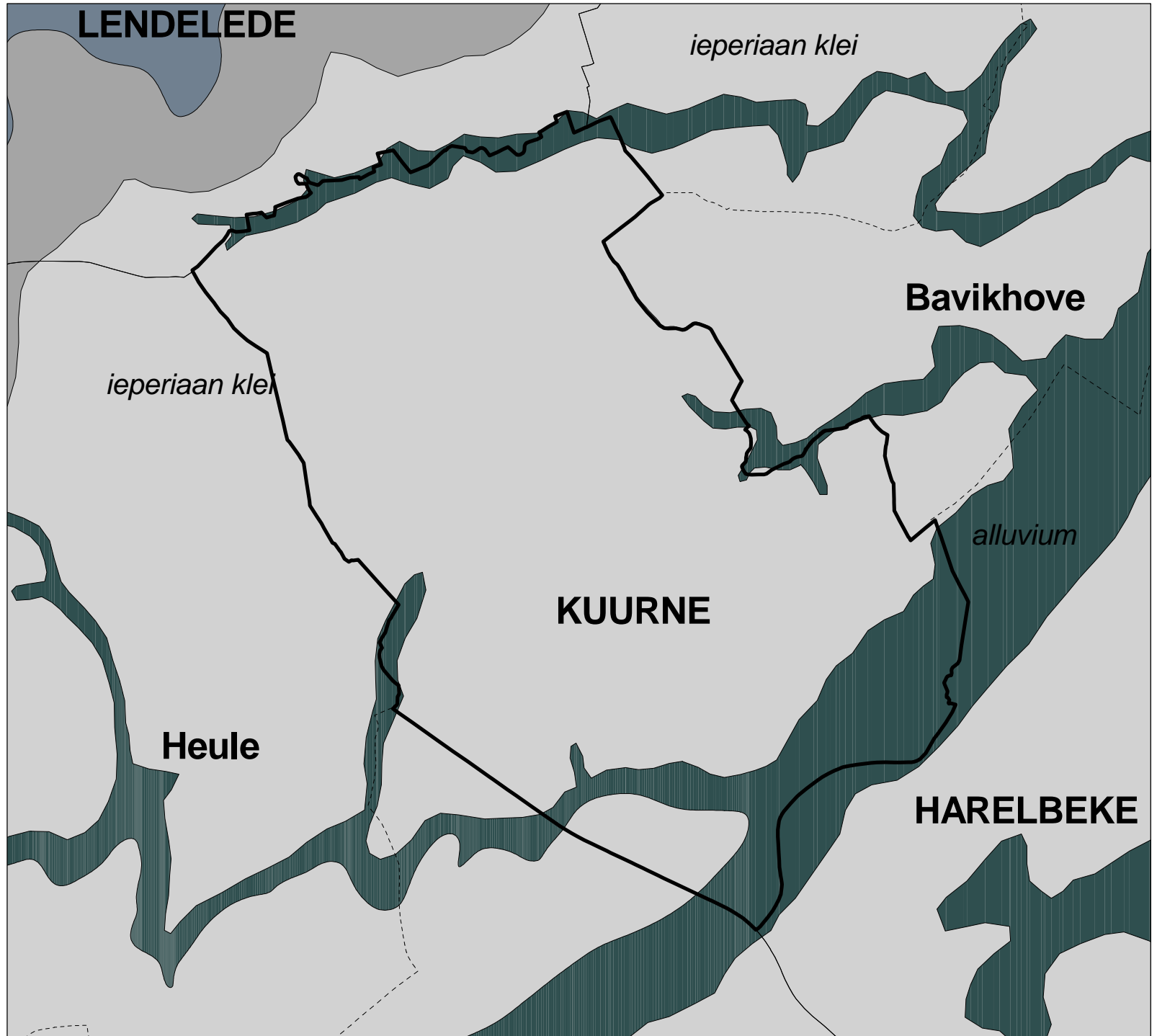


geologie

kaart 8

legende

-  alluvium
-  pan. zand
-  pan. klei
-  ieperiaan zand
-  ieperiaan klei



schaal: 1:30.000

intercommunale leiedal



leiedal

GEMEENTE KUURNE
RUIMTELIJK STRUCTUURPLAN
INFORMATIEF DEEL

aanduiding van Kuurne op de Ferrariskaart

kaart 9

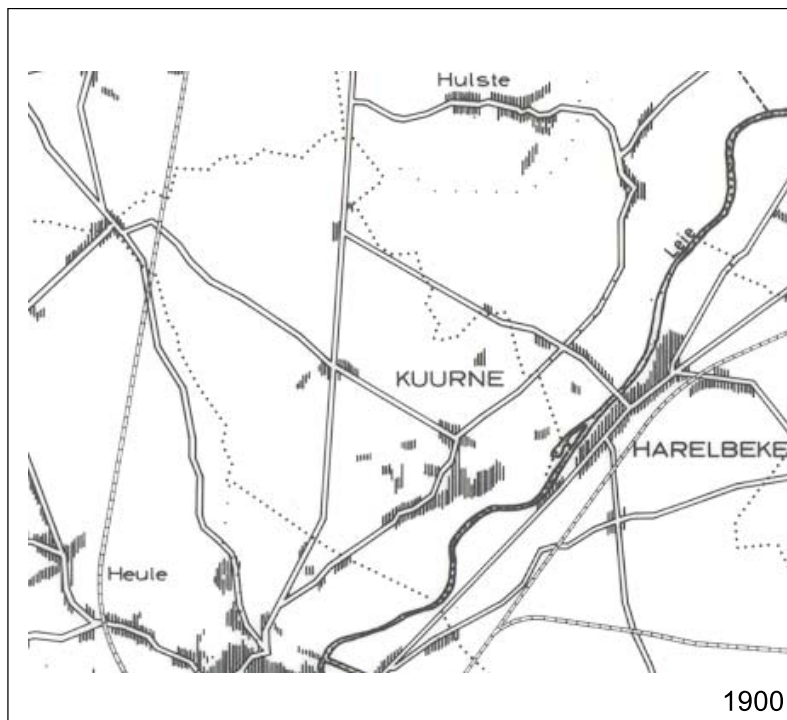
legende



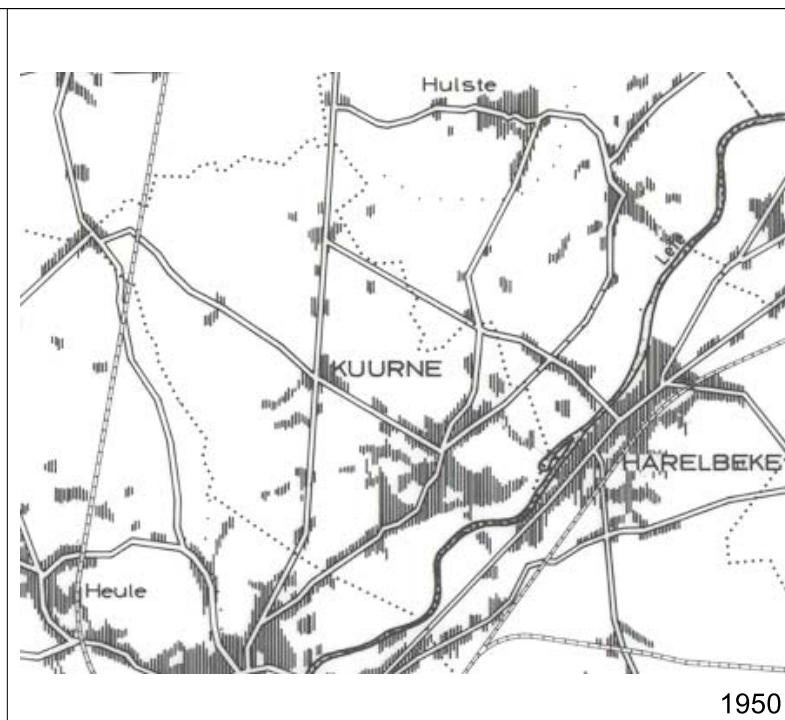
evolutie van de bebouwing vanaf 1900

kaart 10

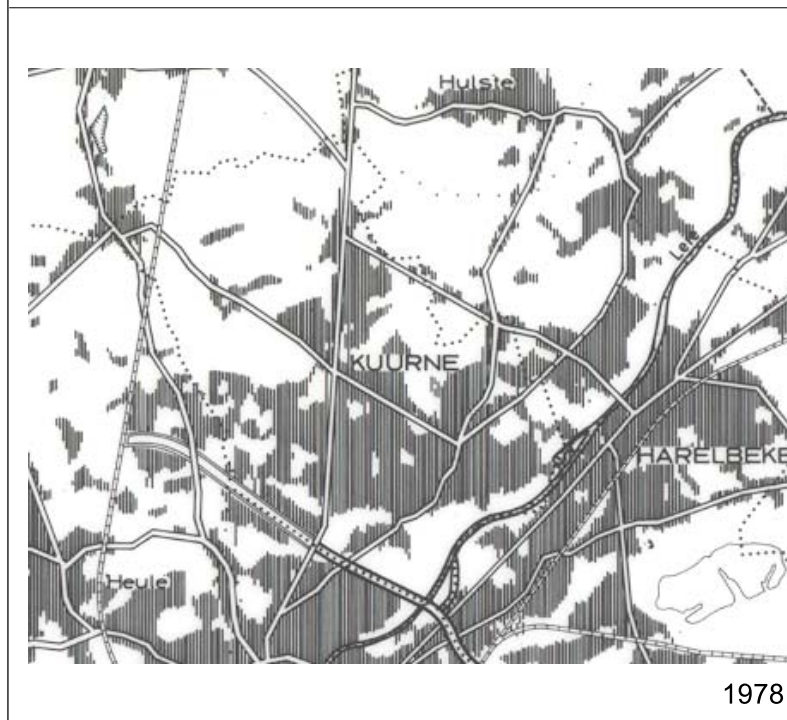
legende



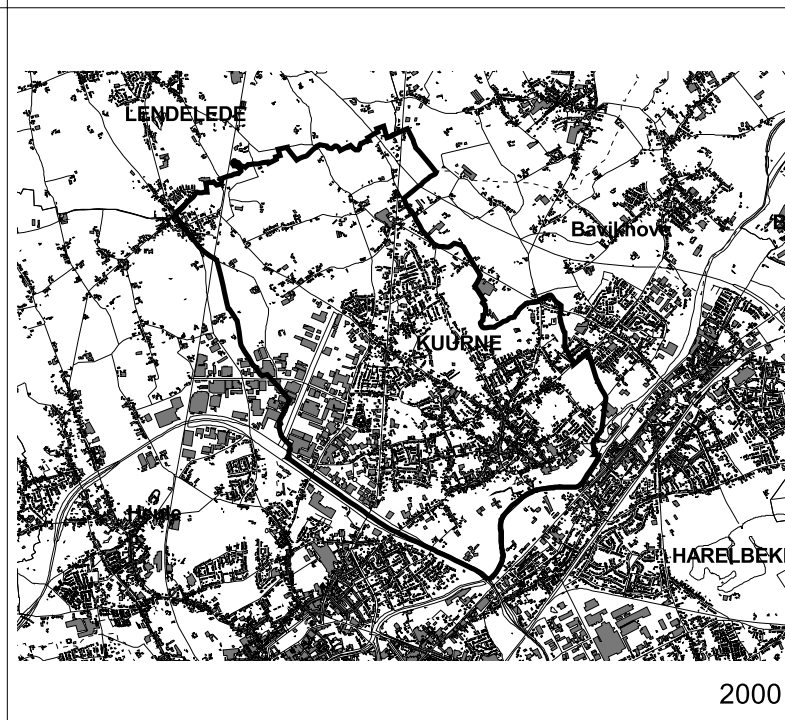
1900



1950



1978



2000



GEMEENTE KUURNE
RUIMTELIJK STRUCTUURPLAN
INFORMATIEF DEEL

structuurbepalende elementen
van de ruimere omgeving

kaart 11

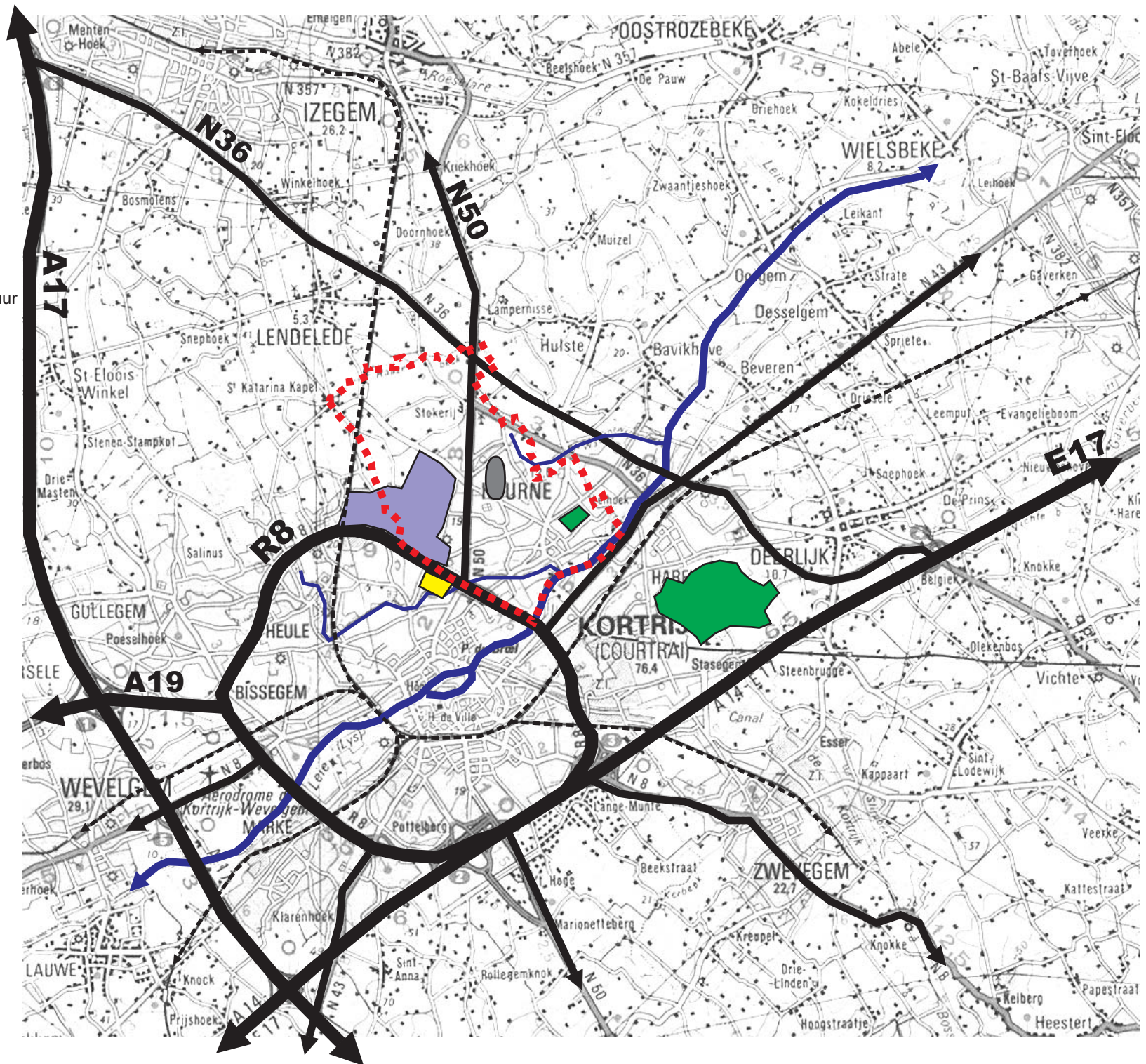
legende

-  Structuurbepalende lijninfrastructuur, hoofdwegen
-  Structuurbepalende lijninfrastructuur
-  De Leie en haar bijrivieren
-  Structuurbepalend spoorwegnet
-  Industrierrein Kortrijk-Noord
-  Provinciaal domein 'De Gavers'
-  Hippodroom Kuurne
-  Groene Long
-  Ring Shopping Kortrijk-Noord
-  Gemeentegrens Kuurne



intercommunale leiedal

leiedal



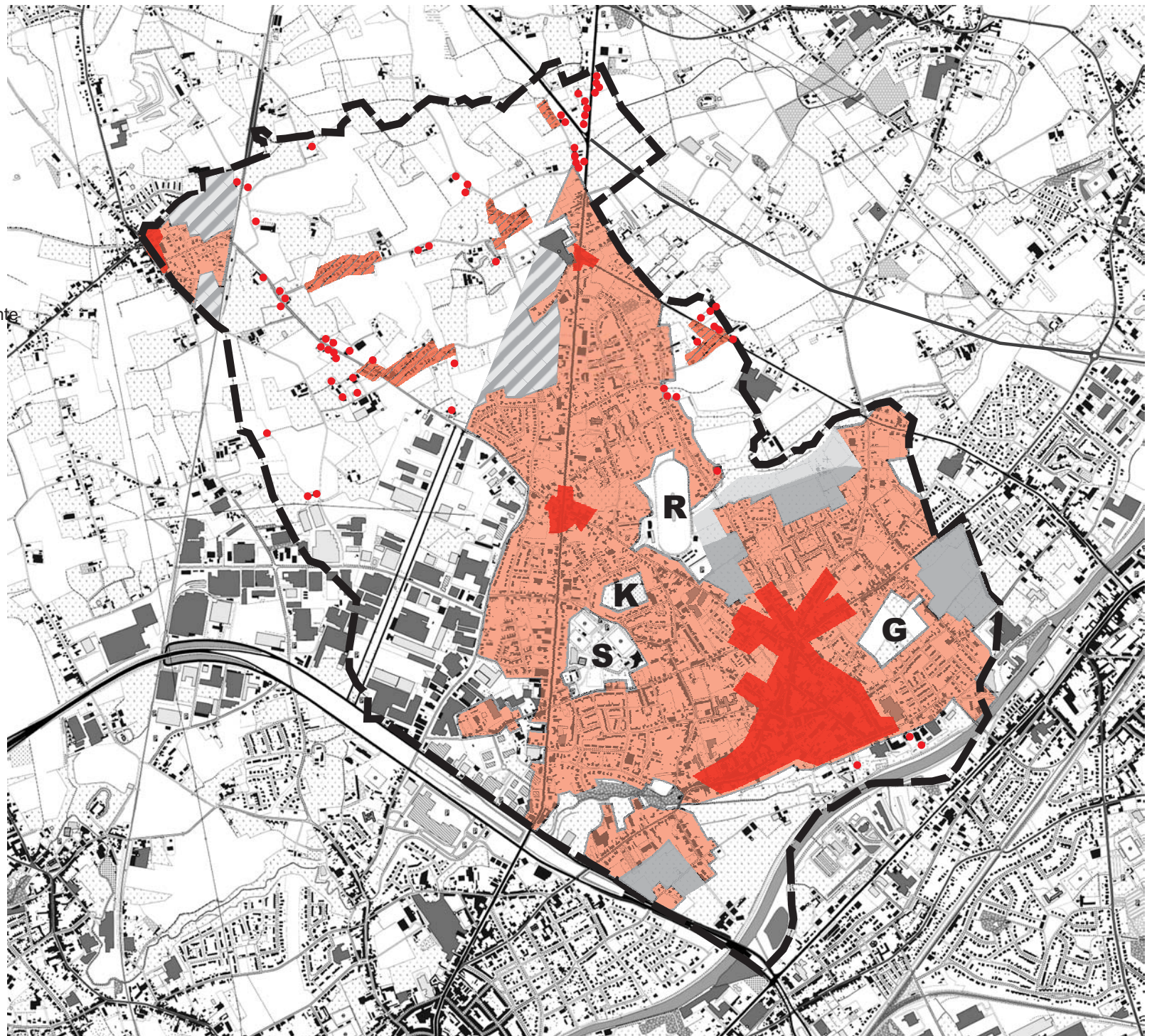
GEMEENTE KUURNE
RUIMTELIJK STRUCTUURPLAN
INFORMATIEF DEEL

bestaande nederzettingsstructuur

kaart 12a

legende

-  Woongebied
-  Historische bebouwing
-  Erkende woonlinten in de open ruimte
-  Woonuitbreiding op gewestplan binnen stedelijk gebied
-  Woonuitbreiding op gewestplan, open ruimte volgens ASK
-  Woonuitbreiding op gewestplan buiten stedelijk gebied
-  Zonevreemde woningen
- R** Renbaan Kuurne
- K** Kerkhof
- S** Sportterreinen
- G** Groene Long
-  Gemeentegrens Kuurne








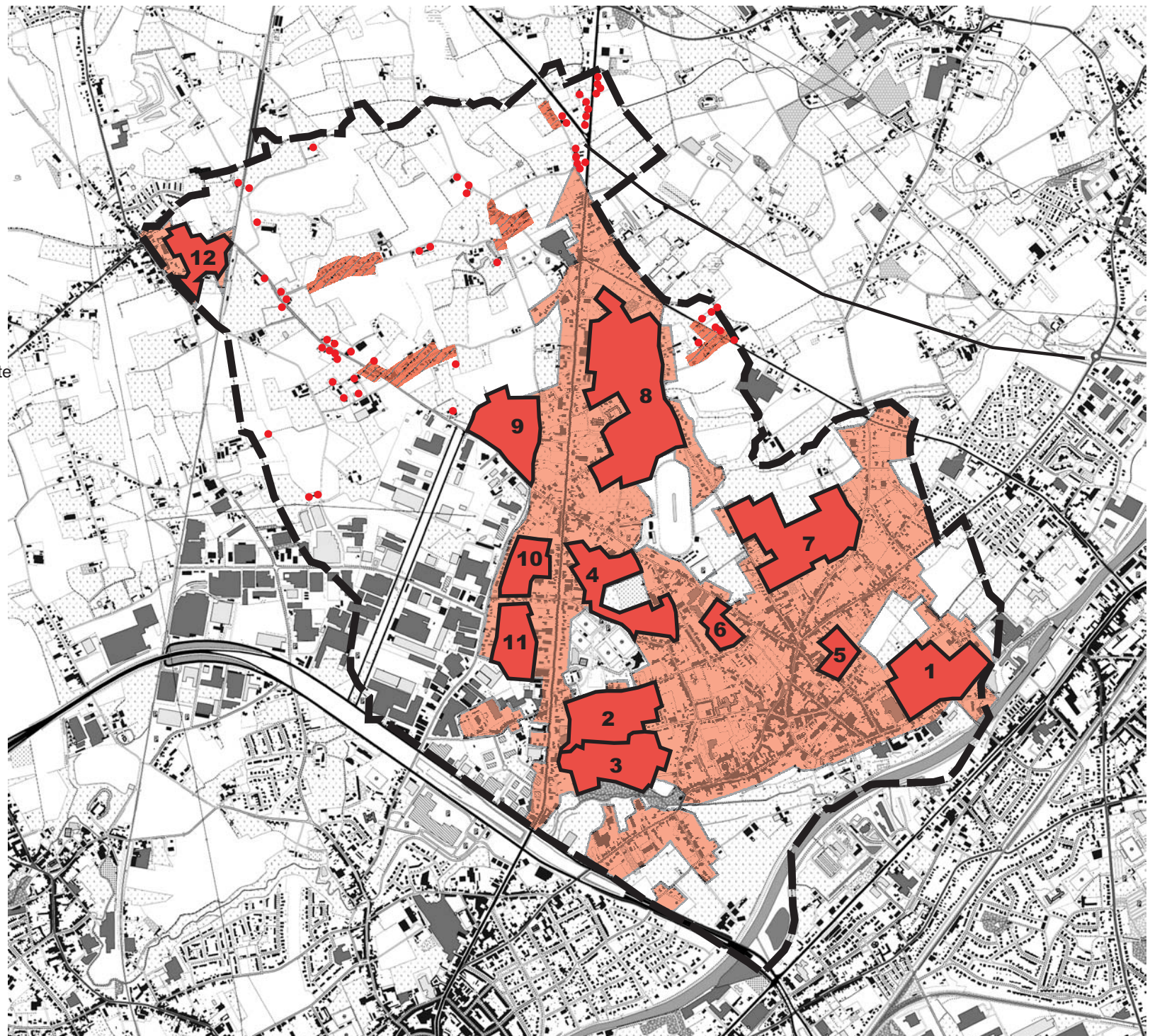
GEMEENTE KUURNE
RUIMTELIJK STRUCTUURPLAN
INFORMATIEF DEEL

bestaande nederzettingsstructuur:
naoorlogse wijken in Kuurne

kaart 12b

legende

-  Woongebied
-  Naoorlogse wijken,
nummering: zie tekst
-  Erkende woonlinten in de open ruimte
-  Zonevreemde woningen
-  Gemeentegrens Kuurne



GEMEENTE KUURNE
RUIMTELIJK STRUCTUURPLAN
INFORMATIEF DEEL

functiekaart

kaart 12c

legende

-  Middelbare school
-  Kleuter- en/of lagere school met schoolomgeving
-  Kerk
-  Gemeenschapsvoorzieningen
-  Grootwarenhuis
-  Rusthuis
-  Grootchalig bedrijf binnen de kern
-  Industriezones
-  Bibliotheek
-  Sportaccommodatie
-  Groene long
-  Renbaan
-  Containerpark
-  Grootchalige kleinhandel, dienstverlening, horeca, speciaalzaken, wonen langs de Brugsebaan
-  Winkelgebied
-  Bebouwd weefsel



intercommunale leiedal

leiedal



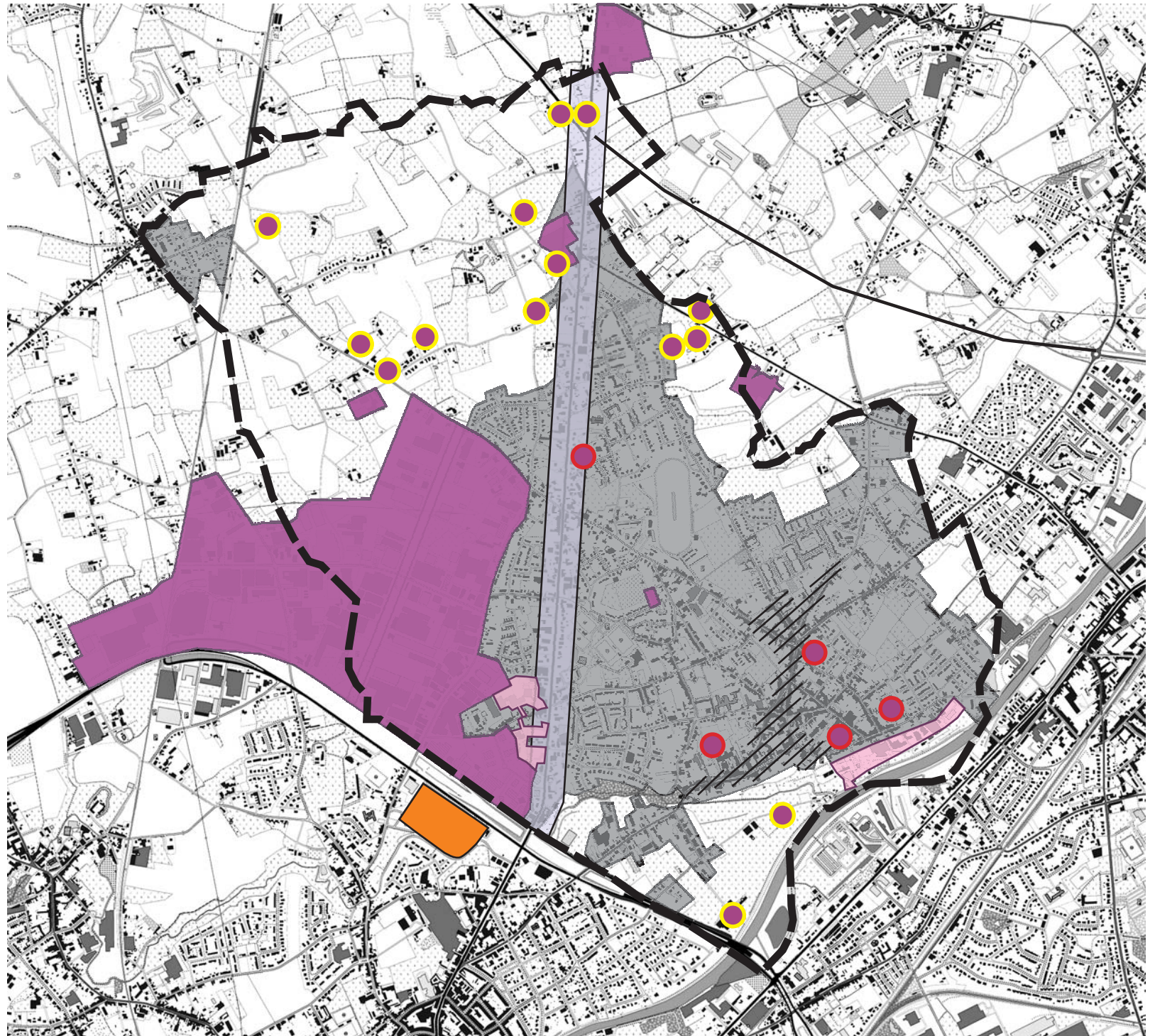
GEMEENTE KUURNE
RUIMTELIJK STRUCTUURPLAN
INFORMATIEF DEEL

bestaande economische structuur

kaart 13a

legende

-  Industriezone voor milieubelastende industrie
-  Zone voor ambachtelijke bedrijven en KMO's
-  Concentratie van economische activiteiten langs de N50
-  Bedrijvigheid in de open ruimte (zonevreemd)
-  Bedrijven binnen het bebouwd weefsel
-  Concentratie van kleinhandel en bedrijvigheid
-  Ring Shopping Kortrijk-Noord
-  Bebouwd weefsel
-  Gemeentegrens Kuurne







GEMEENTE KUURNE
RUIMTELIJK STRUCTUURPLAN
INFORMATIEF DEEL

bestaande economische structuur

kaart 13b

legende

-  Bedrijvigheid in de open ruimte (zonevreemd)
-  Concentratie van kleinhandel en bedrijvigheid
-  Bebouwd weefsel
-  Gemeentegrens Kuurne



bestaande agrarische structuur

kaart 14

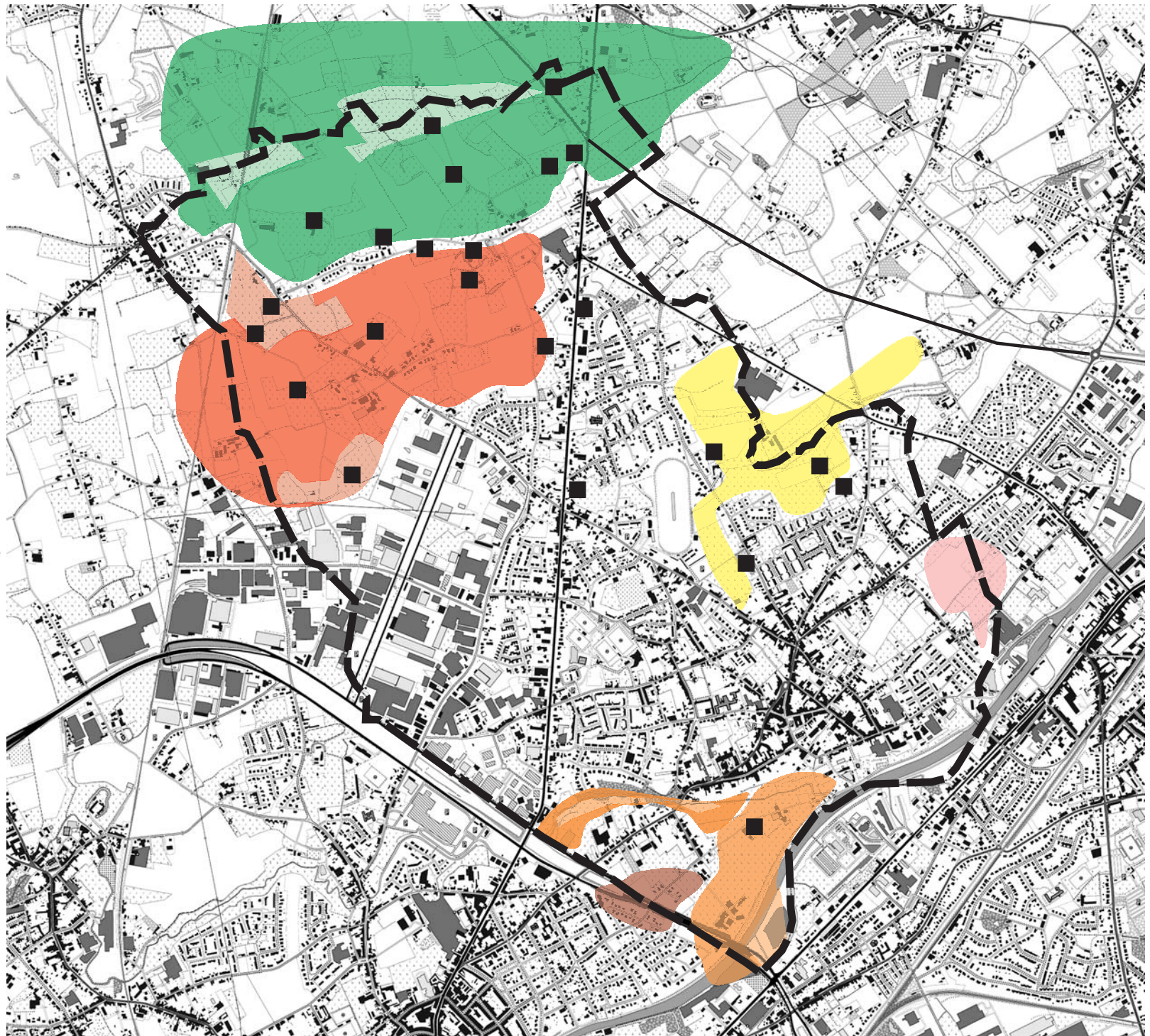
legende

■ Landbouwzetels

In de volgende open ruimtes wordt
aan landbouw gedaan:

-  Homogene open ruimte
 -  Overwegend open ruimte
 -  Licht versnipperde open ruimte
 -  Randstedelijke open ruimte
 -  Sterk versnipperde open ruimte
 -  Ingesloten open ruimte
 -  Bebouwd weefsel
- Bleke vlekken: minder goede
landbouwgrond

■ Gemeentegrens Kuurne



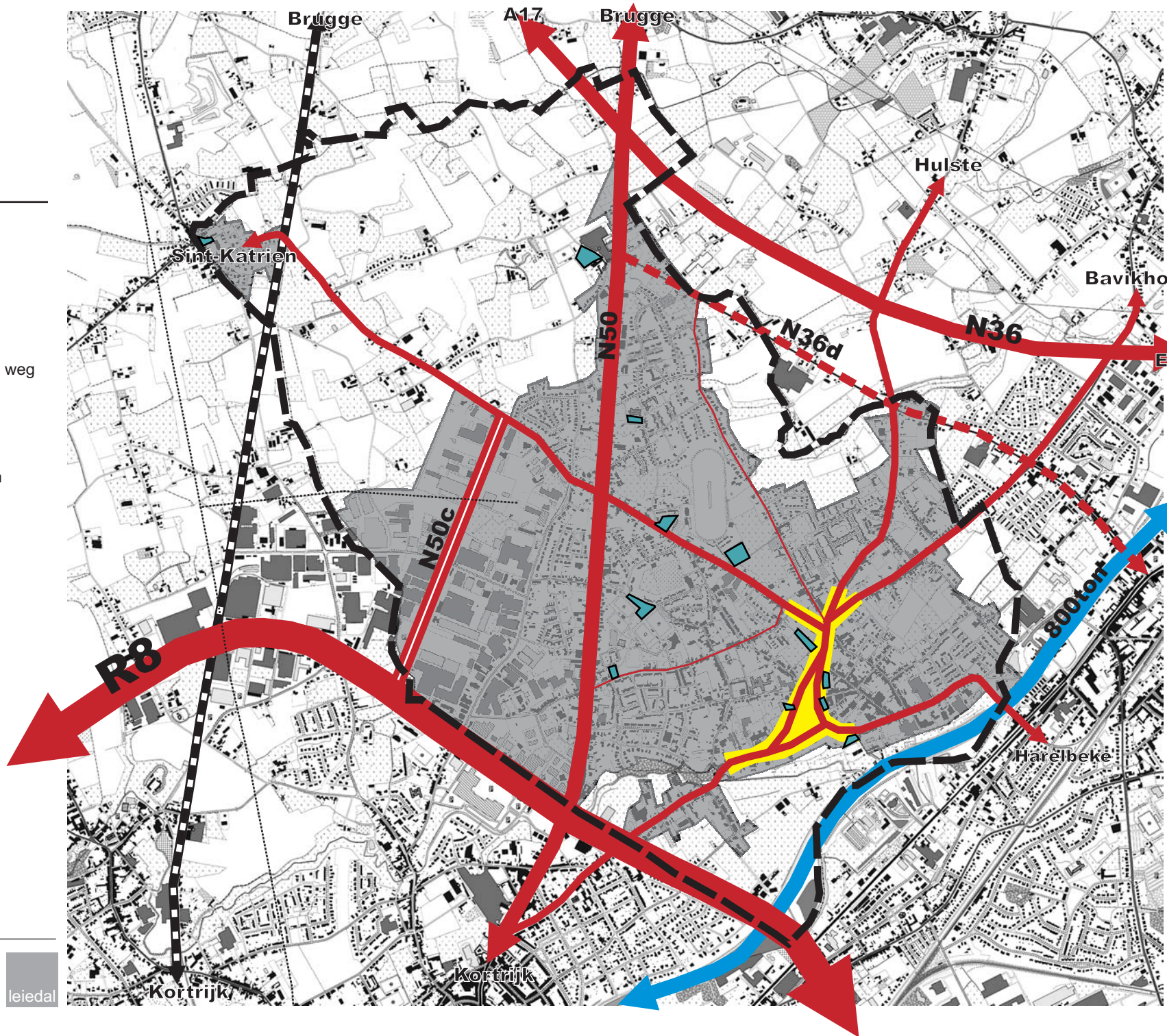
GEMEENTE KUURNE
RUIMTELIJK STRUCTUURPLAN
INFORMATIEF DEEL

bestaande lijninfrastructuren

kaart 15

legende

-  Ring rond Kortrijk (R8)
-  Regionale weg
-  Intergemeentelijke weg
-  Wijkontsluitingsweg
-  Oude intergemeentelijke weg
-  Leie
-  Centrumstraten
-  Spoorweg
-  Hoogspanningsleidingen
-  Parking
-  Bebouwd weefsel
-  Gemeentegrens Kuurne



intercommunale leiedal



leiedal

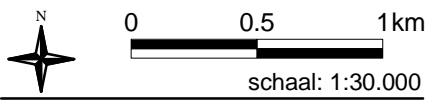
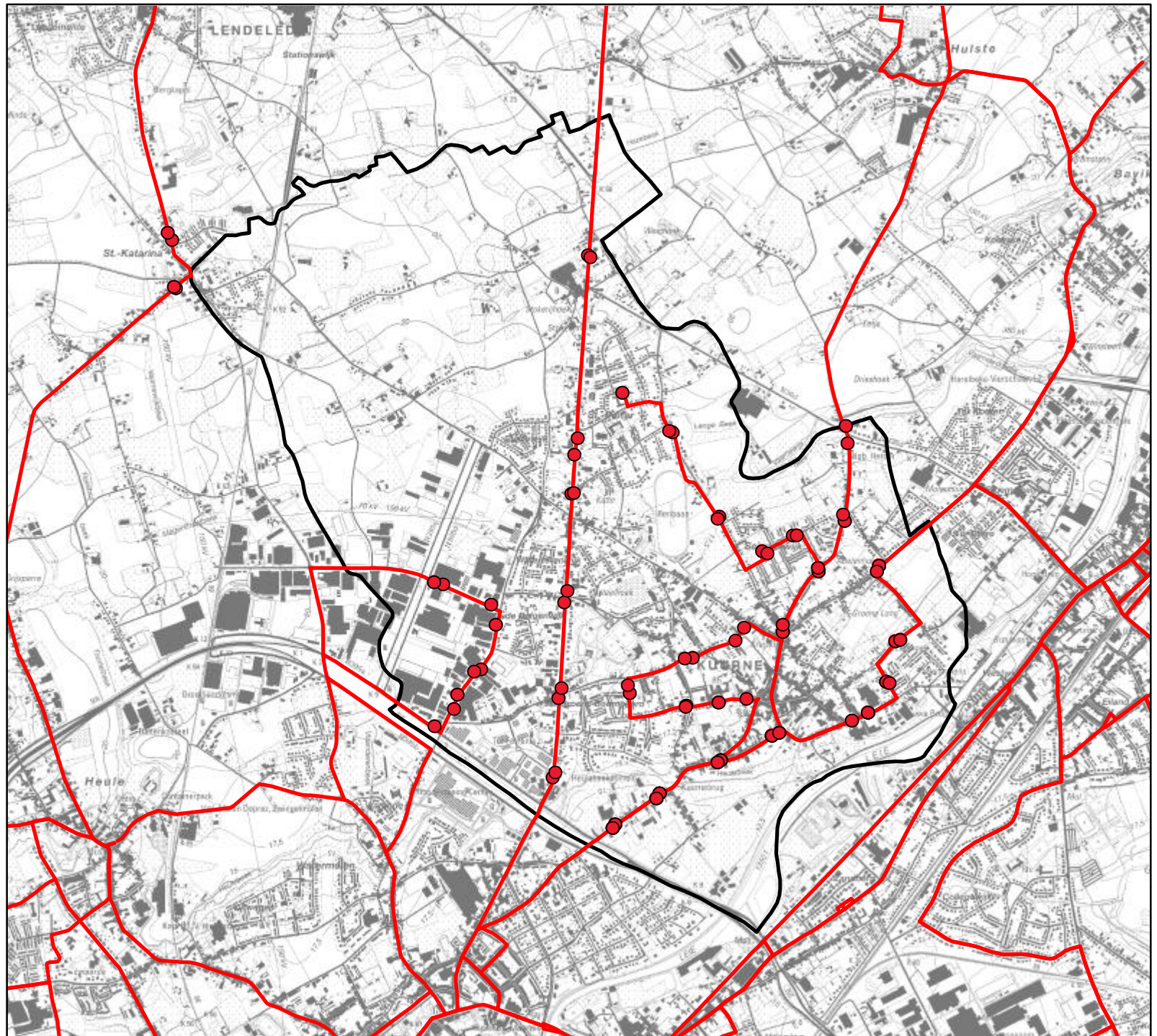
GEMEENTE KUURNE
RUIMTELIJK STRUCTUURPLAN
INFORMATIEF DEEL

bestaande buslijnen

kaart 16

legende

-  buslijnen
-  bushaltes



intercommunale leiedal





leiedal

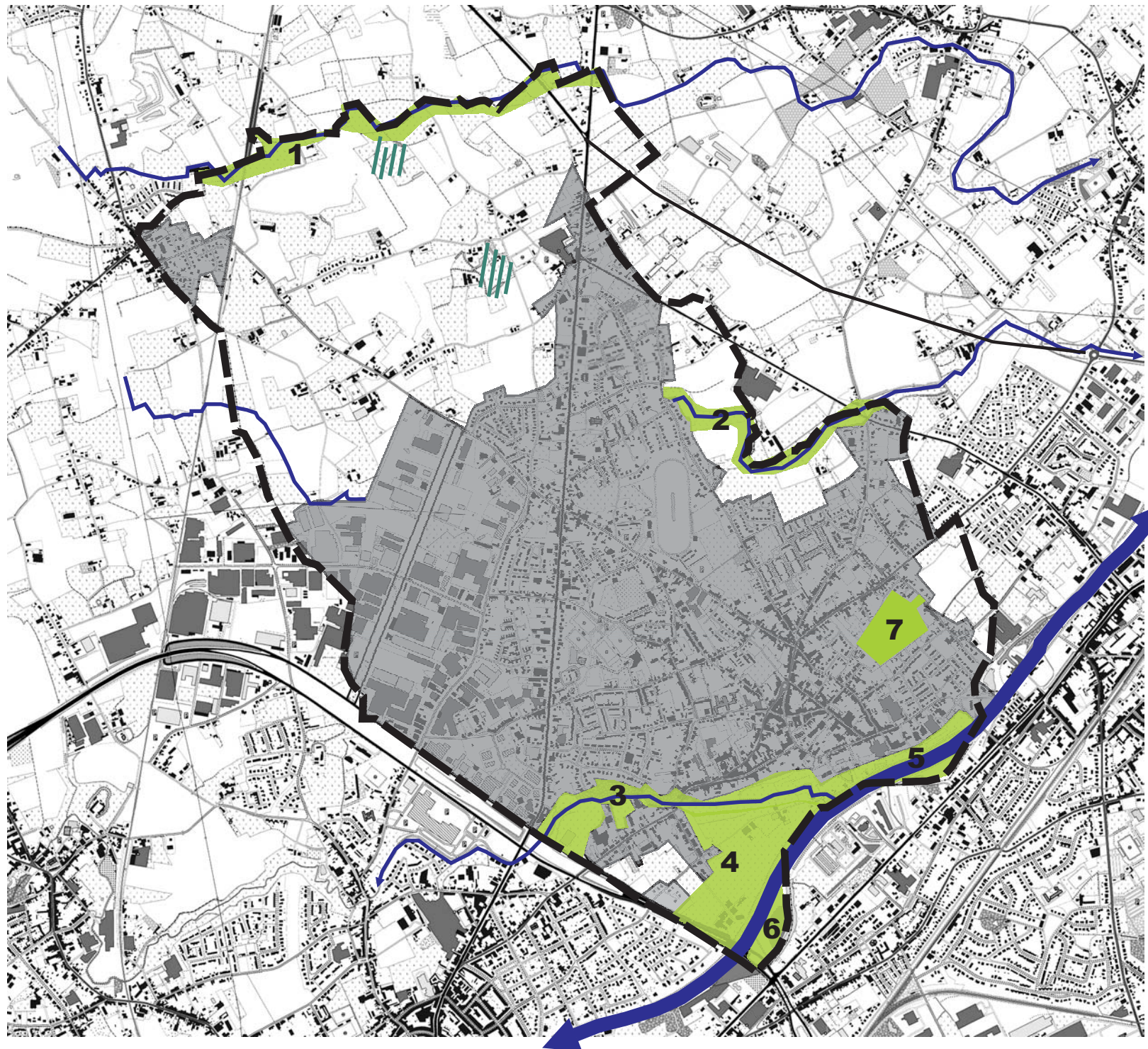
GEMEENTE KUURNE
RUIMTELIJK STRUCTUURPLAN
INFORMATIEF DEEL

bestaande natuurlijke structuur

kaart 17

legende






-  Elementen van de natuurlijke structuur
-  Beek
-  Hoge dichtheid kle's
- 1** De valleikom van de Hazebeek
- 2** De valleikom van de Langebeek en de Vaernewijkbeek
- 3** De valleikom van de Heulebeek
- 4** Leiemeersen
- 5** De alluviale vallei van de Leie
- 6** Oude Leiearm
- 7** Groene Long
-  Gemeentegrens Kuurne

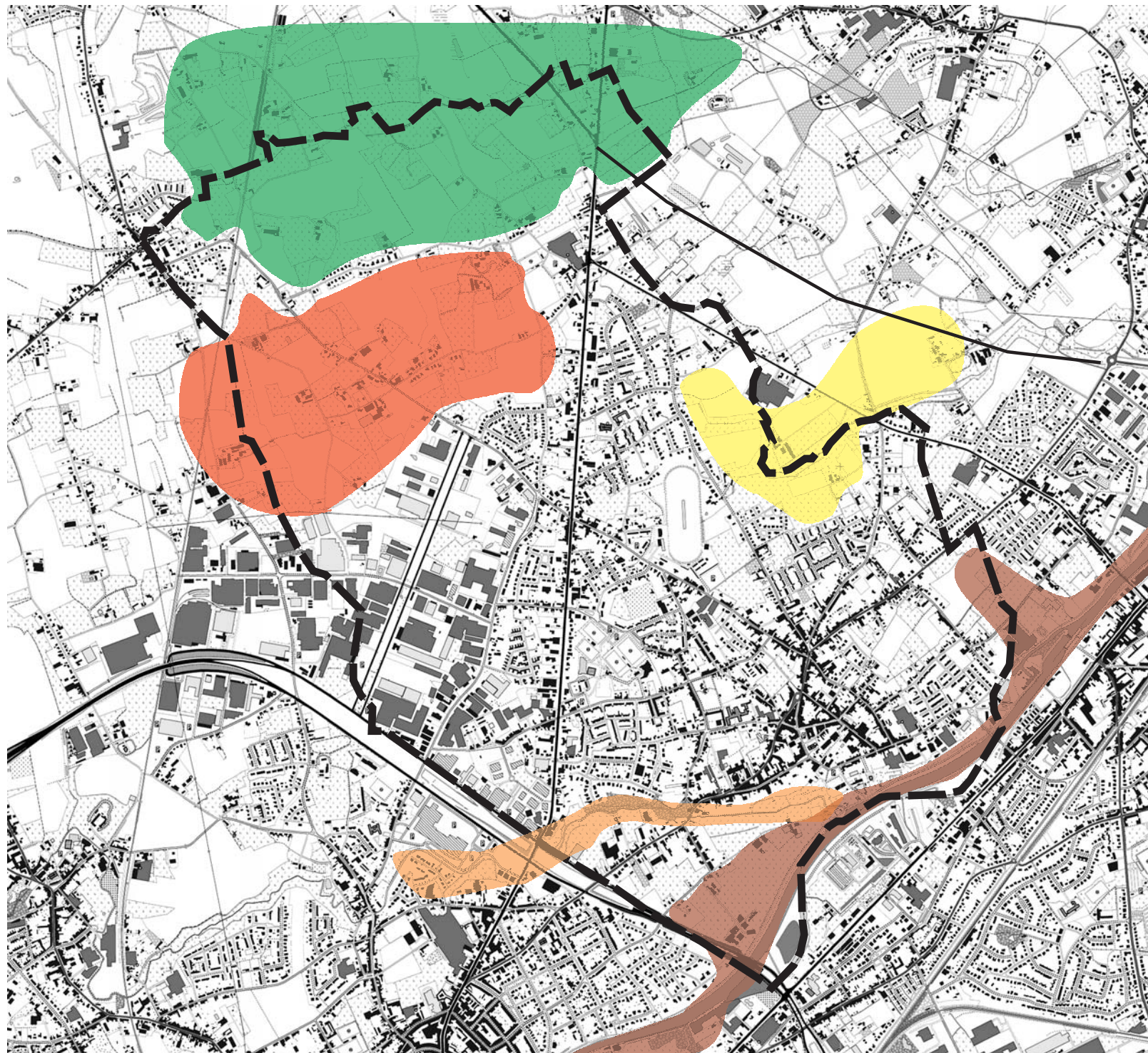


bestaande landschappelijke structuur

kaart 18

legende

-  Valleikom van de Hazebeek
-  Valleikom van de Vaernewijkbeek
-  Valleikom van de Langebeek
en Vaernewijkbeek
-  Valleikom van de Heulebeek
-  Gebied tussen Heulebeek en Leie
en alluviale vallei van de Leie






















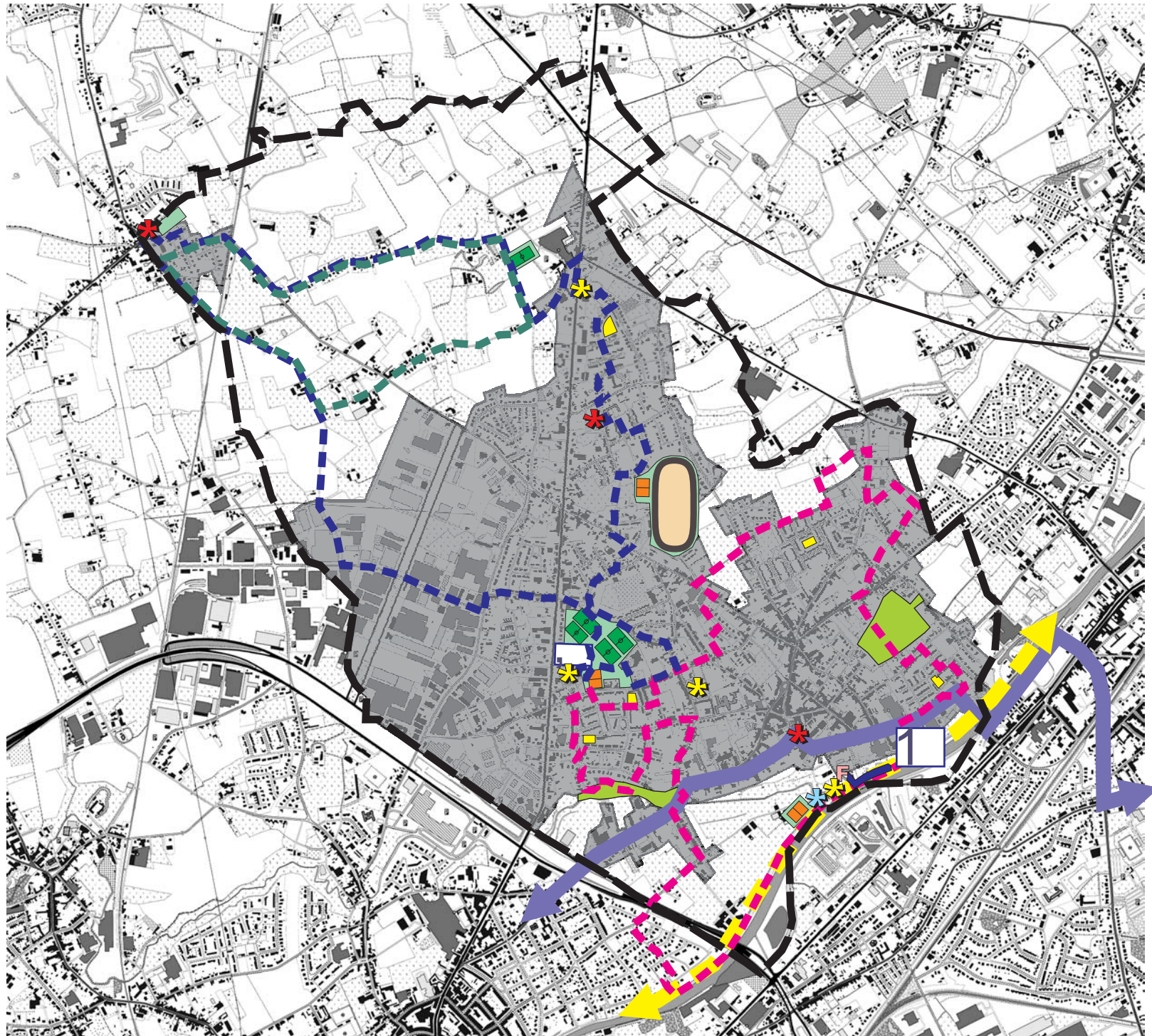
GEMEENTE KUURNE
RUIMTELIJK STRUCTUURPLAN
INFORMATIEF DEEL

bestaande
toeristisch-recreatieve structuur

kaart 19

legende

-  Sportfaciliteiten
-  Trapveldje
-  Hippodroom
-  Jachthaven
-  Zwembad
-  Mogelijkheid tot waterskiën
-  Fitnessmogelijkheid
-  Tennisveld
-  Voetbalveld
-  Kerk
-  Bezienswaardigheid
-  Museum
-  Natuurpark
-  Bonaerdepad
-  Ezelspad
-  Landbouwleerpad
-  Leievallei-fietsroute, LF-route
-  Streuvels-autoroute
-  Gemeentegrens Kuurne



GEMEENTE KUURNE
 RUIMTELIJK STRUCTUURPLAN
 INFORMATIEF DEEL

bestaande ruimtelijke structuur
 van Kuurne - **samenvatting**

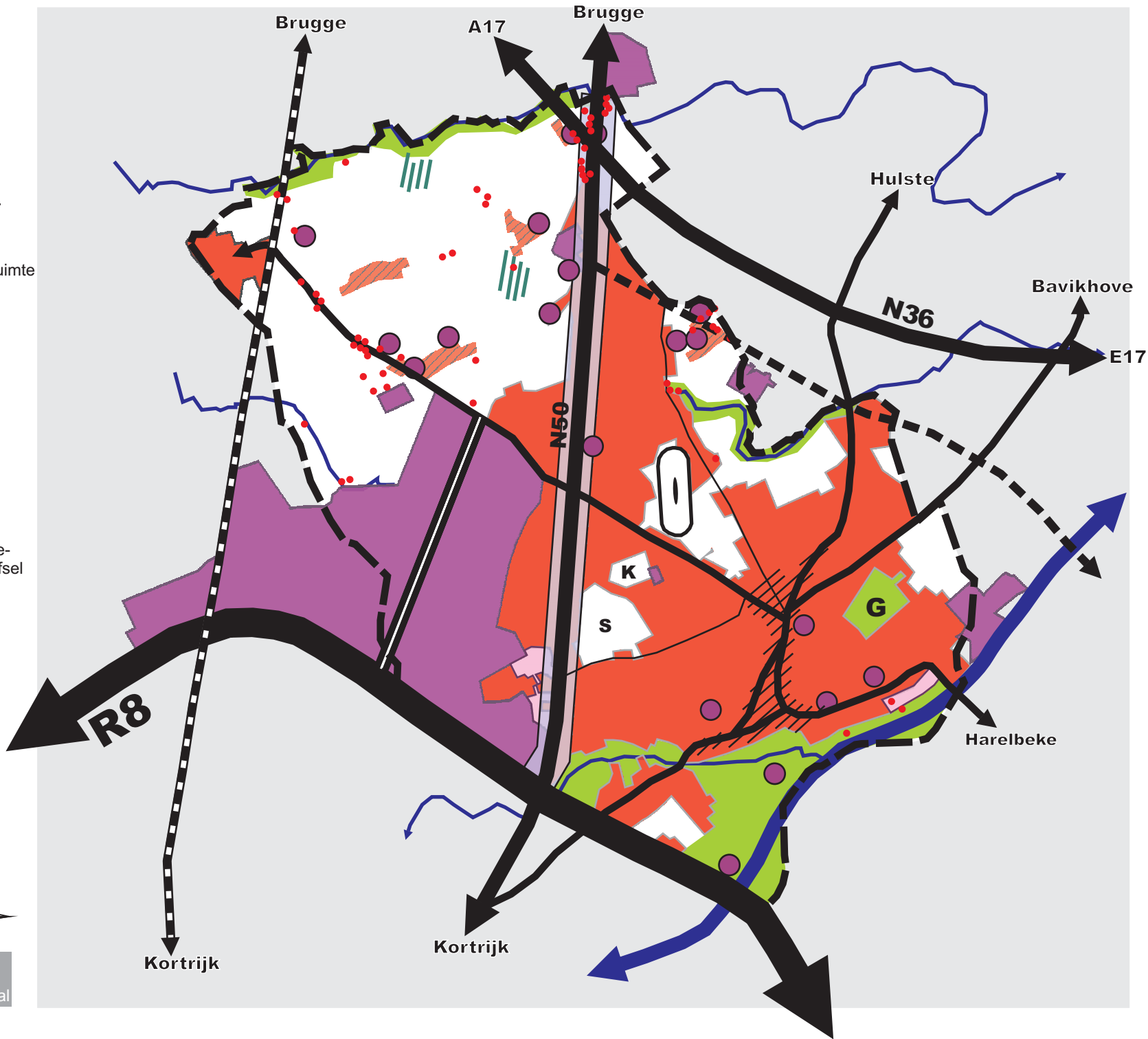
kaart 20

legende

-  Woongebied
-  Erkende woonlinten in de open ruimte
-  Zonevreemde woningen
- K**
S
 Kerkhof
-  Sportterreinen
-  Renbaan Kuurne
-  Industriezone voor milieubelastende industrie
-  Zone voor ambachtelijke bedrijven en KMO's
-  Concentratie van economische activiteiten langs de N50
-  Concentratie van kleinhandel en bedrijvigheid
-  Bedrijven in de open ruimte (zonevreemd) of binnen bebouwd weefsel
-  Ring rond Kortrijk (R8)
-  Regionale weg
-  Intergemeentelijke weg
-  Wijkontsluitingsweg
-  Oude intergemeentelijke weg
-  Spoorweg
-  Elementen van de natuurlijke structuur
-  Groene Long
-  Beek
-  Hoge dichtheid kle's
-  Open ruimte
-  Gemeentegrens Kuurne



intercommunale leiedal



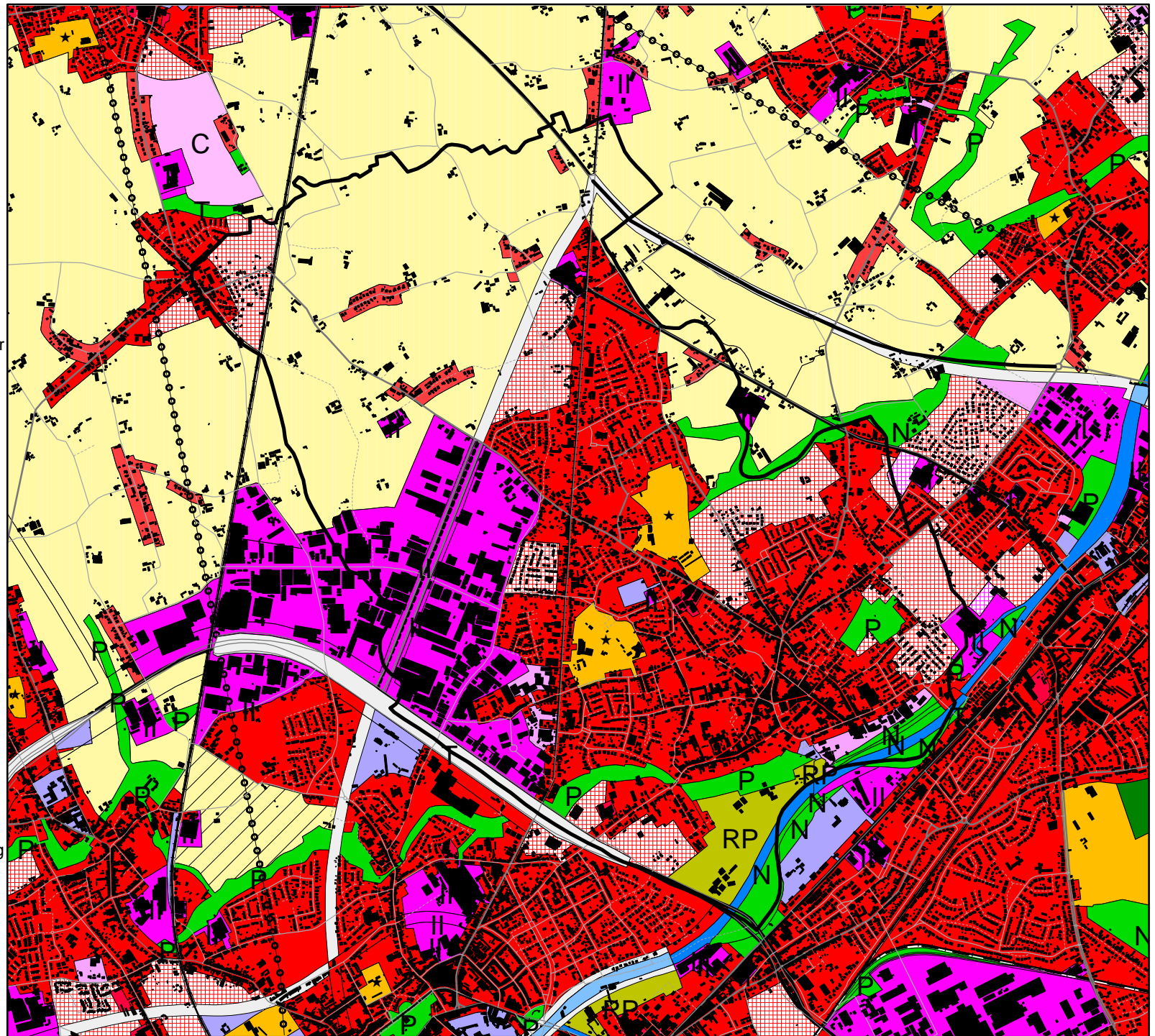
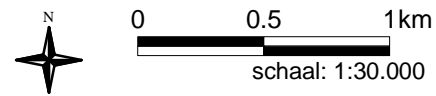
GEMEENTE KUURNE
RUIMTELIJK STRUCTUURPLAN
INFORMATIEF DEEL

het gewestplan

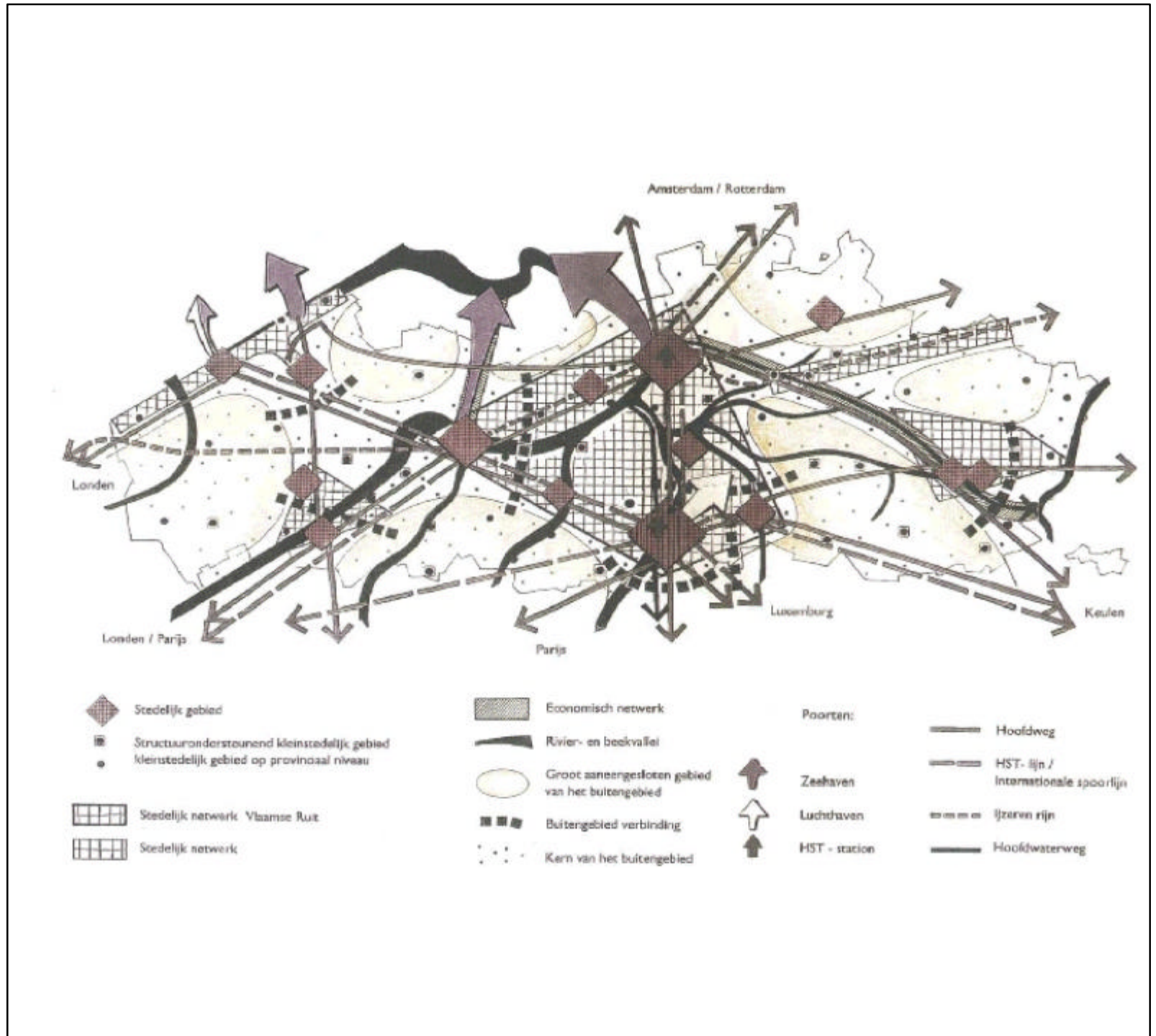
kaart 22

legende

-  Waterwinningsgebieden
-  Gebied met toeristische waarde
-  0100- woongebied
-  0101- woongebied met culturele, historische en/of esthetische waarde
-  0102- woongebied met landelijk karakter
-  0105- woonuitbreidingsgebied
-  0200- gebied voor gemeenschapsvoorzieningen en openbaar nut
-  0401- gebieden voor dagrecreatie
-  0500- parkgebieden
-  0701- natuurgebied
-  0702- natuurgebied met wetenschappelijke waarde of natuurreservaten
-  0800- bosgebieden
-  0900- agrarische gebieden
-  0901- landschappelijk waardevolle gebieden
-  1000- industriegebieden
-  1002- milieubelastende industrieën
-  1011- regionaal bedrijventerrein met openbaar karakter
-  1082- reservegebied voor beperkte industriële uitbreiding
-  1100- ambachtelijke bedrijven en kmo's
-  1200- ontginningsgebieden
-  1212- ontginningsgebieden met nabestemming natuurontwikkeling
-  1504- bestaande waterwegen



legende






















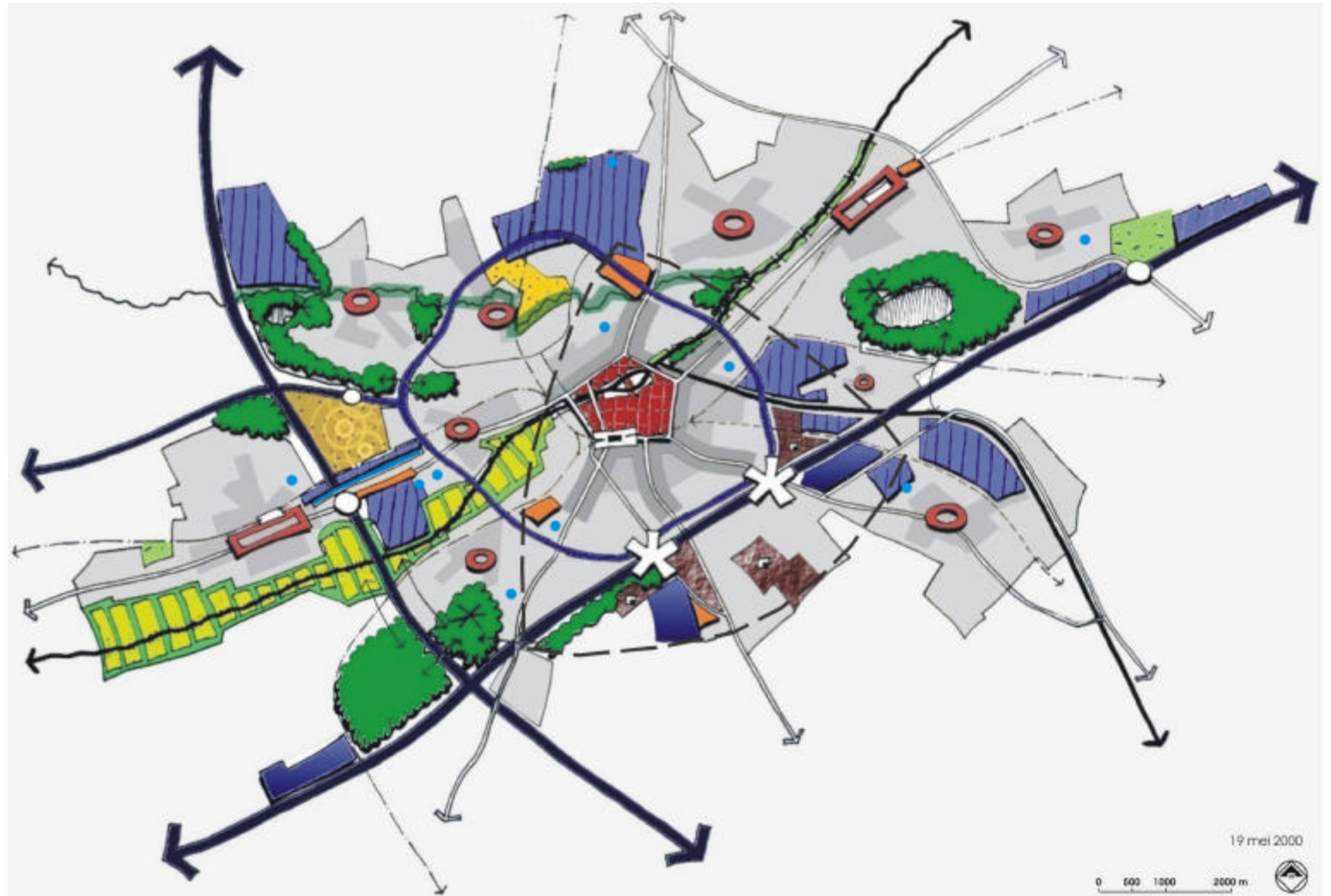
GEMEENTE KUURNE
 RUIMTELIJK STRUCTUURPLAN
 INFORMATIEF DEEL

hypothese van gewenste ruimtelijke structuur
 van het regionaal-stedelijk gebied Kortrijk


kaart 24

legende

-  stedelijke driehoek
-  (gemengde) stedelijke woonomgeving
-  versterkte kern
-  versterkte kern in oost-west-band
-  binnenstad met uitlopers
-  stationsomgeving
-  R18 als stedelijke verzamelweg
-  hoogwaardige locatie
-  (gemengd) regionaal bedrijventerrein
-  specifiek (hoogwaardig) bedrijventerrein
-  ruimte voor lokale bedrijvigheid
-  kleinhandelszone
-  gebied voor (grootschalige) stedelijke functies
-  vlegveld Kortrijk-Wevelgem
-  (rand)stedelijk groengebied
-  groen/landbouwgebied
-  kleivallei als stedelijke groenas
-  stedelijk landbouwgebied
-  stedelijk landbouwgebied met bijzondere potenties



19 mei 2000

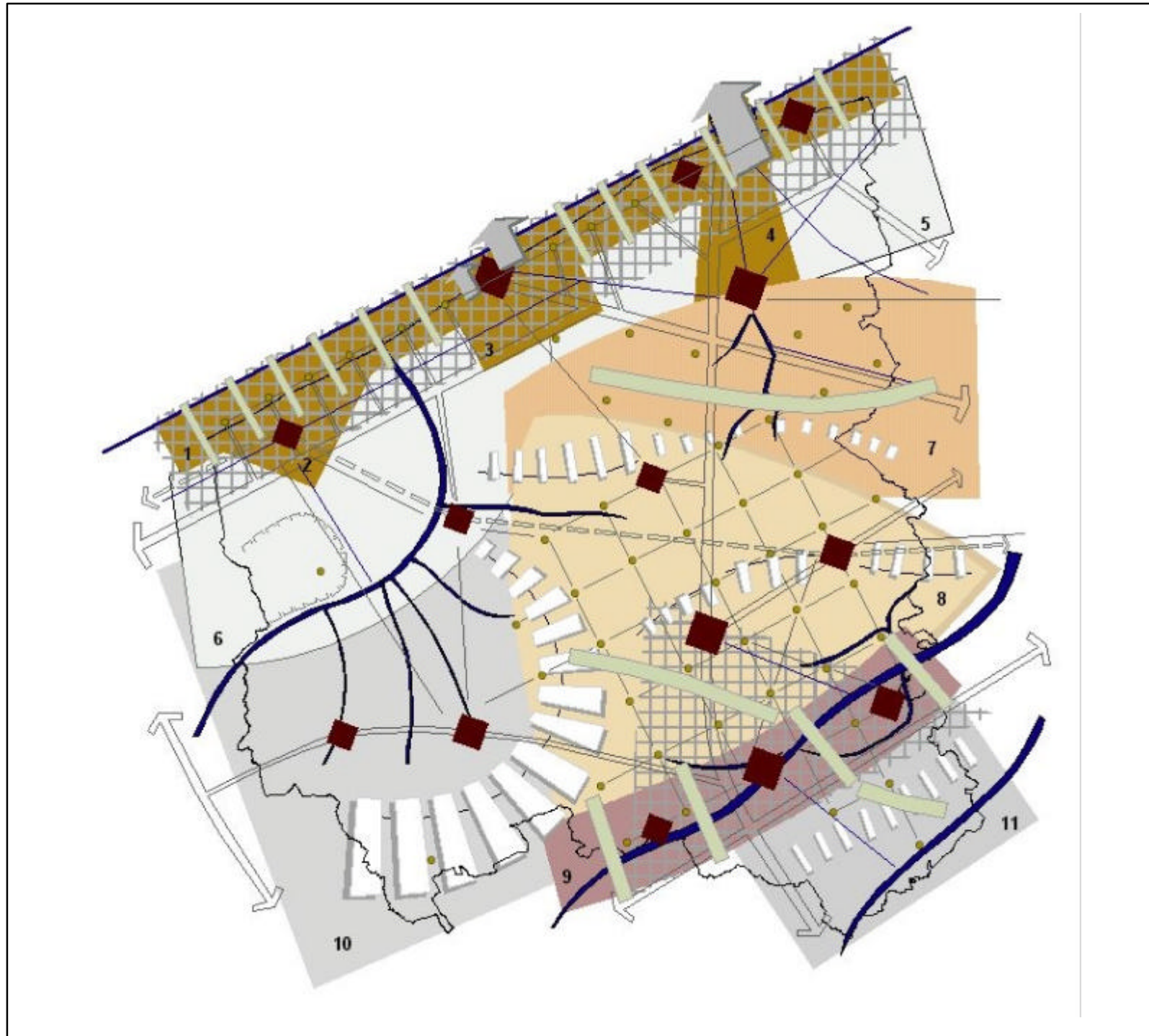


gewenste ruimtelijke structuur
 West-Vlaanderen

kaart 25

legende

-  rivier- en beekvallei
-  reliëfcomponent
-  stedelijk gebied
-  stedelijk netwerk van Vlaams niveau
-  structureerende open-ruimteverbinding
-  structuurondersteunend kernenpatroon
-  economische poort van Vlaams niveau
-  grofmazig netwerk lijninfrastructuur (weg/s poort)
-  fijnmazig netwerk lijninfrastructuur
-  kanaal
-  1 kustruimte
-  2 westkustruimte
-  3 oostende ruimte
-  4 brugse ruimte
-  5 oostelijke polderruimte
-  6 westelijke polderruimte
-  7 veldruimte
-  8 middenruimte
-  9 leieruimte
-  10 heuvel-ijzerruimte
-  11 interfluviumruimte



structuurbepalende elementen van de
 leieruimte en de middenruimte

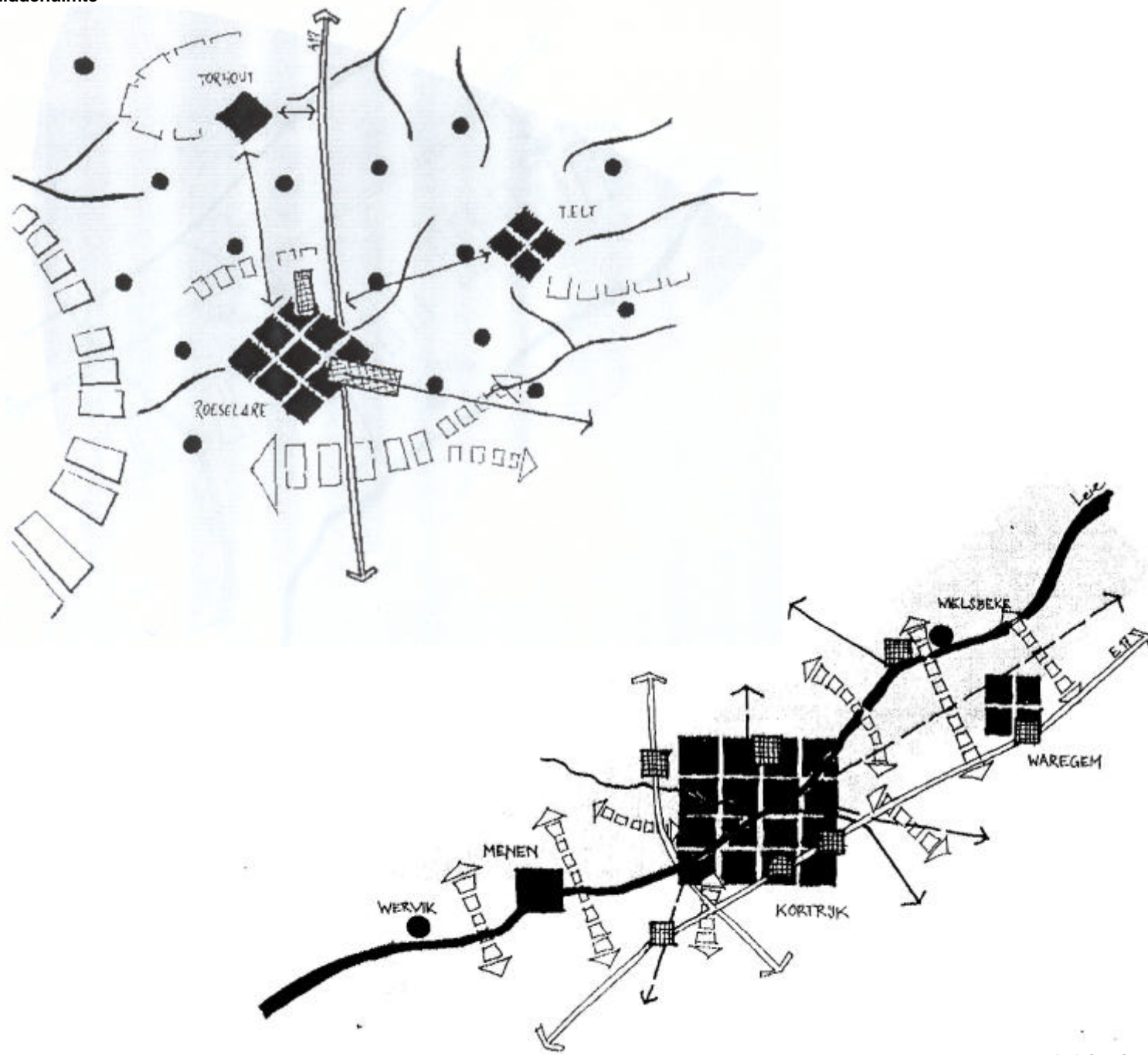
kaart 26

legende

-  stedelijk gebied
-  kernen
-  bedrijvigheid
-  open-ruimteverbinding
-  autoverbinding
-  spoorweg
-  kanaal
-  rivier, beekvallei
-  kernen
-  autoverbinding
-  kanaal
-  rivier, beekvallei
-  plateau



de middenuimte



GEMEENTE KUURNE
RUIMTELIJK STRUCTUURPLAN
INFORMATIEF DEEL

structuurplan Kuurne 2000

kaart 27

legende

-  woonzone
-  uitbreiding woonzone
-  reservegebied
-  handel en diensten
-  industrie
-  open ruimte
-  open ruimte met agrarische functie
-  nog te realiseren wegenis
-  groencircuit



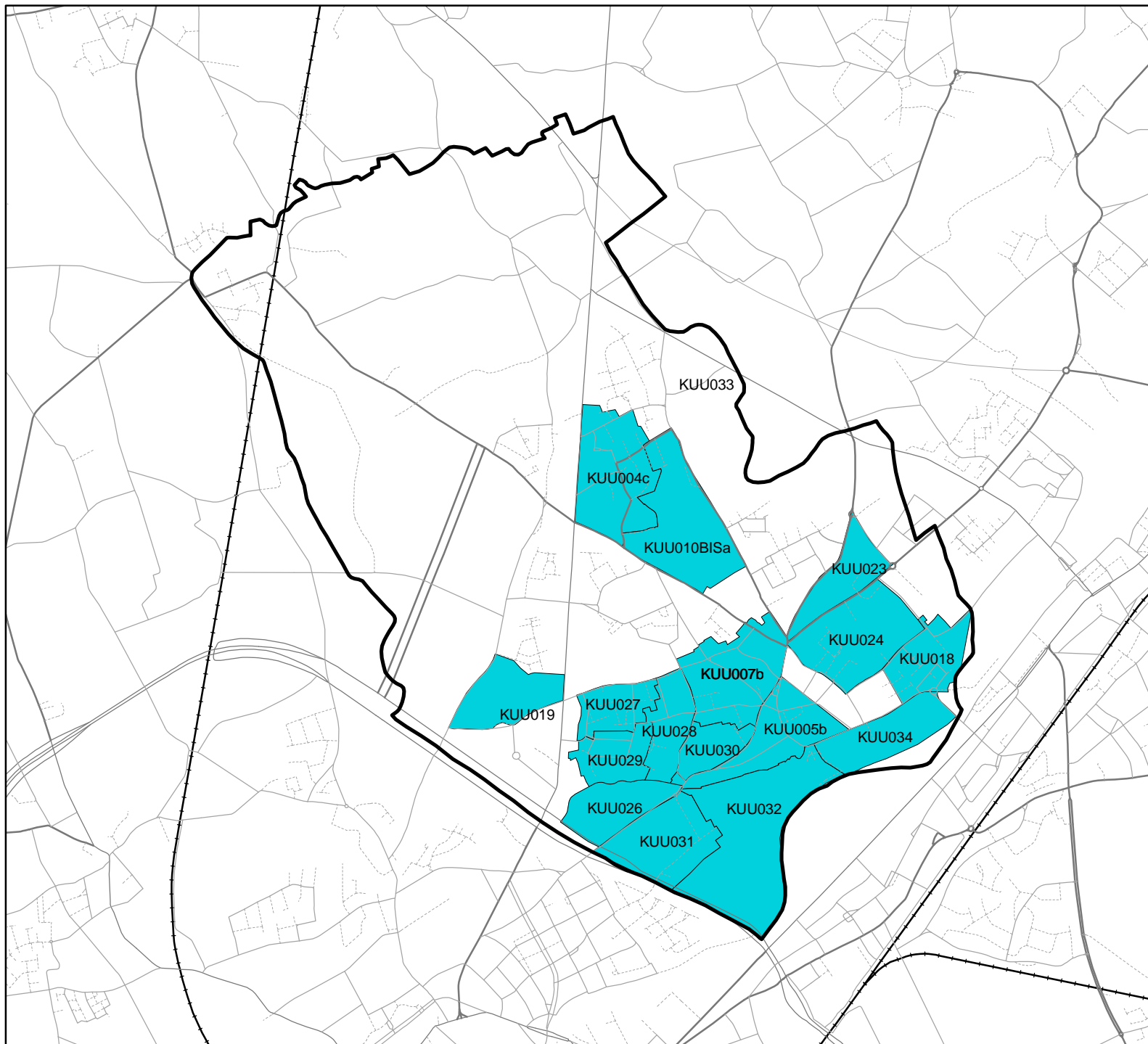
GEMEENTE KUURNE
RUIMTELIJK STRUCTUURPLAN
INFORMATIEF DEEL

BPA's op grondgebied Kuurne


kaart 28

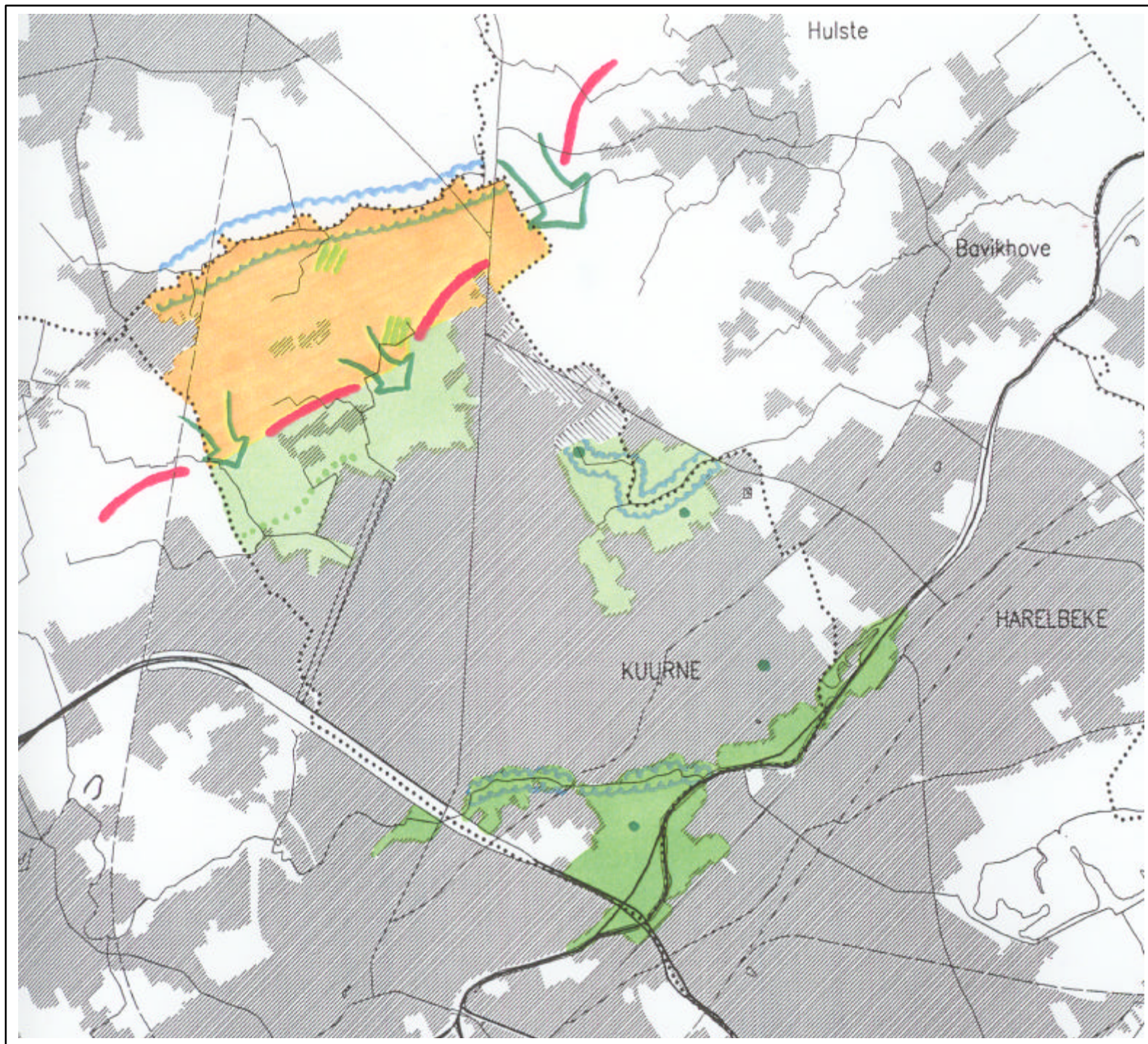
legende

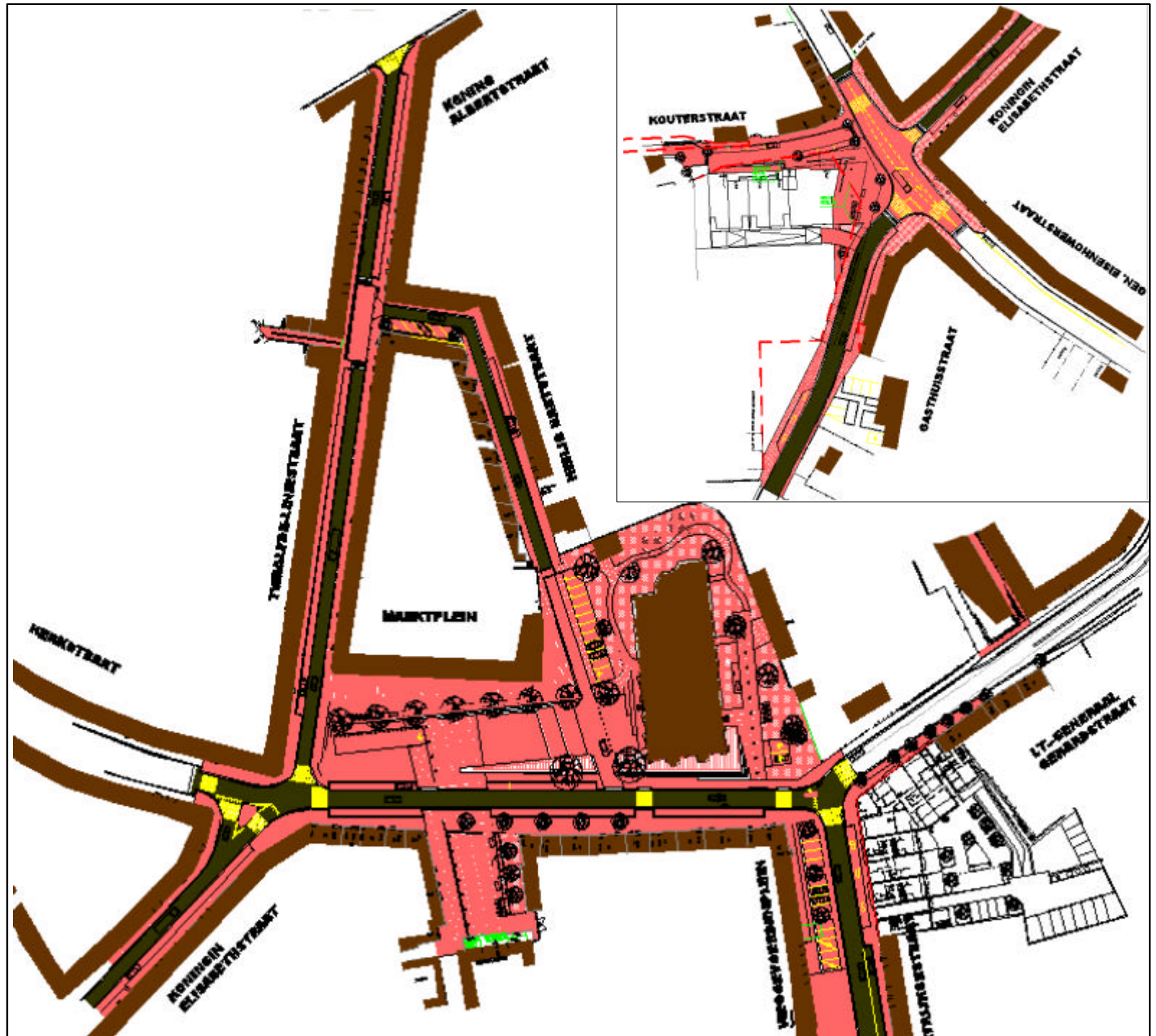
- KUU004c : De Kattehoek
- KUU005b : Centrum
- KUU007b : Tramstatie
- KUU007c : Tramstatie
- KUU010BISa : Prins Boudewijnstraat
- KUU018 : Krekweg
- KUU019 : Kongostraat
- KUU023 : Abelenstraat
- KUU024 : Kerkweg
- KUU026 : Heulebeek
- KUU027 : Erf
- KUU028 : Hoevedreef
- KUU029 : Beeklaan
- KUU030 : Gasthuisweide
- KUU031 : Theesweg
- KUU032 : Leiemeers
- KUU033 : Langebeek
- KUU034 : Bonaerde

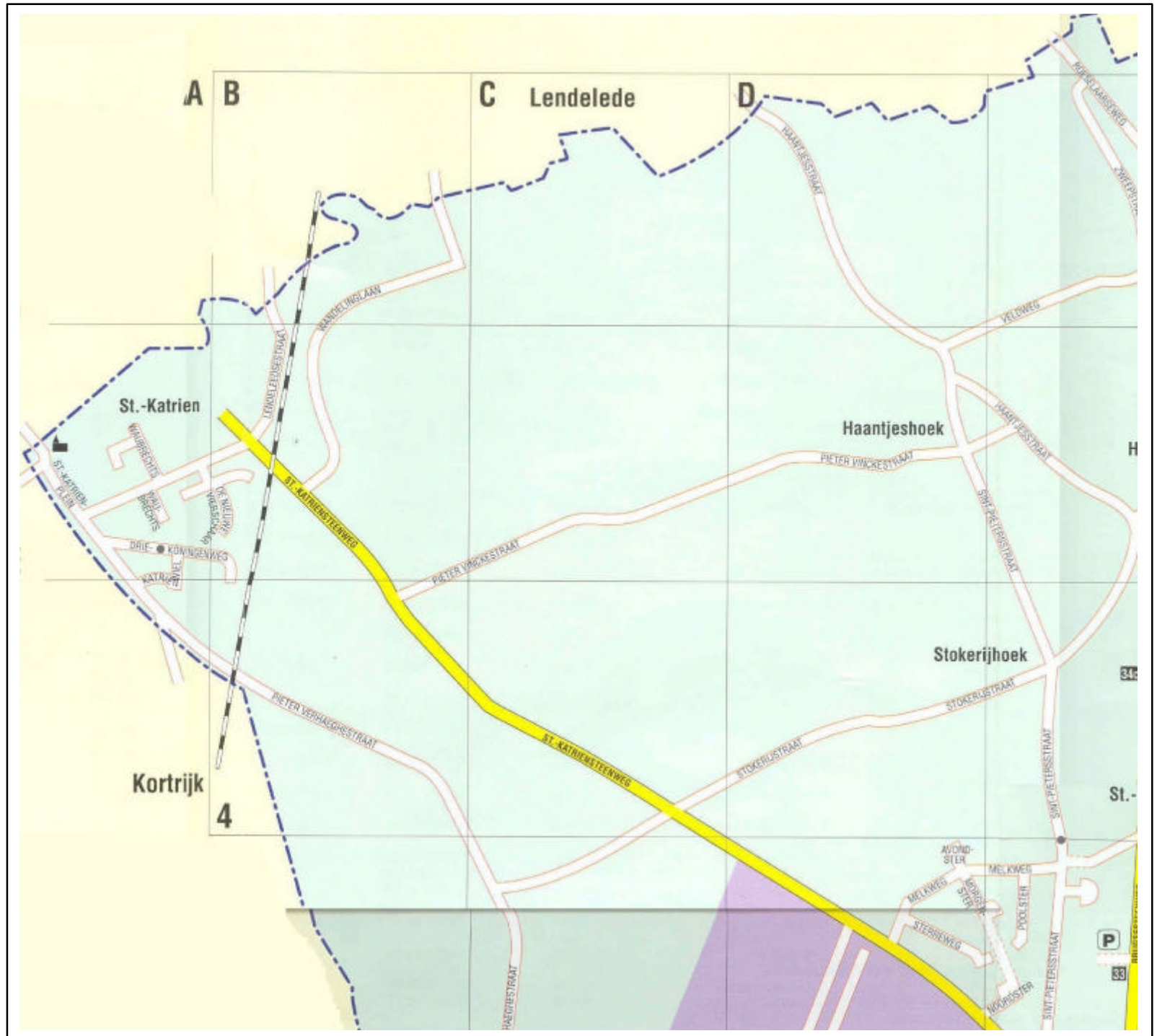


legende

-  Corridor gebieden langsheen beekvalleien
-  Bestaande bosgebieden
-  Geplande bosgebieden
-  Gebieden met bijzondere ecologische waarde en/of gebieden met potenties
-  Typische landschappen
-  Hoge dichtheden aan kle's
-  Begrenzing van de kanaal-as
-  Panoramische zichtokaties
-  Begrenzing van het stedelijk gebied
-  Oude spoorwegen
-  Penetratie van open ruimte in het stedelijk gebied
-  Uitbreidingen van het geurbaniseerd gebied
-  Landschapsopbouw
-  Aanleg groenbuffer
-  Geurbaniseerd gebied
-  Open ruimte binnen het stedelijk gebied
-  Open ruimte beïnvloed door geurbaniseerd gebied
-  groene as
-  Overheersende open ruimte







GEMEENTE KUURNE
RUIMTELIJK STRUCTUURPLAN
INFORMATIEF DEEL

straatnamenplan Kuurne (noordoosten)

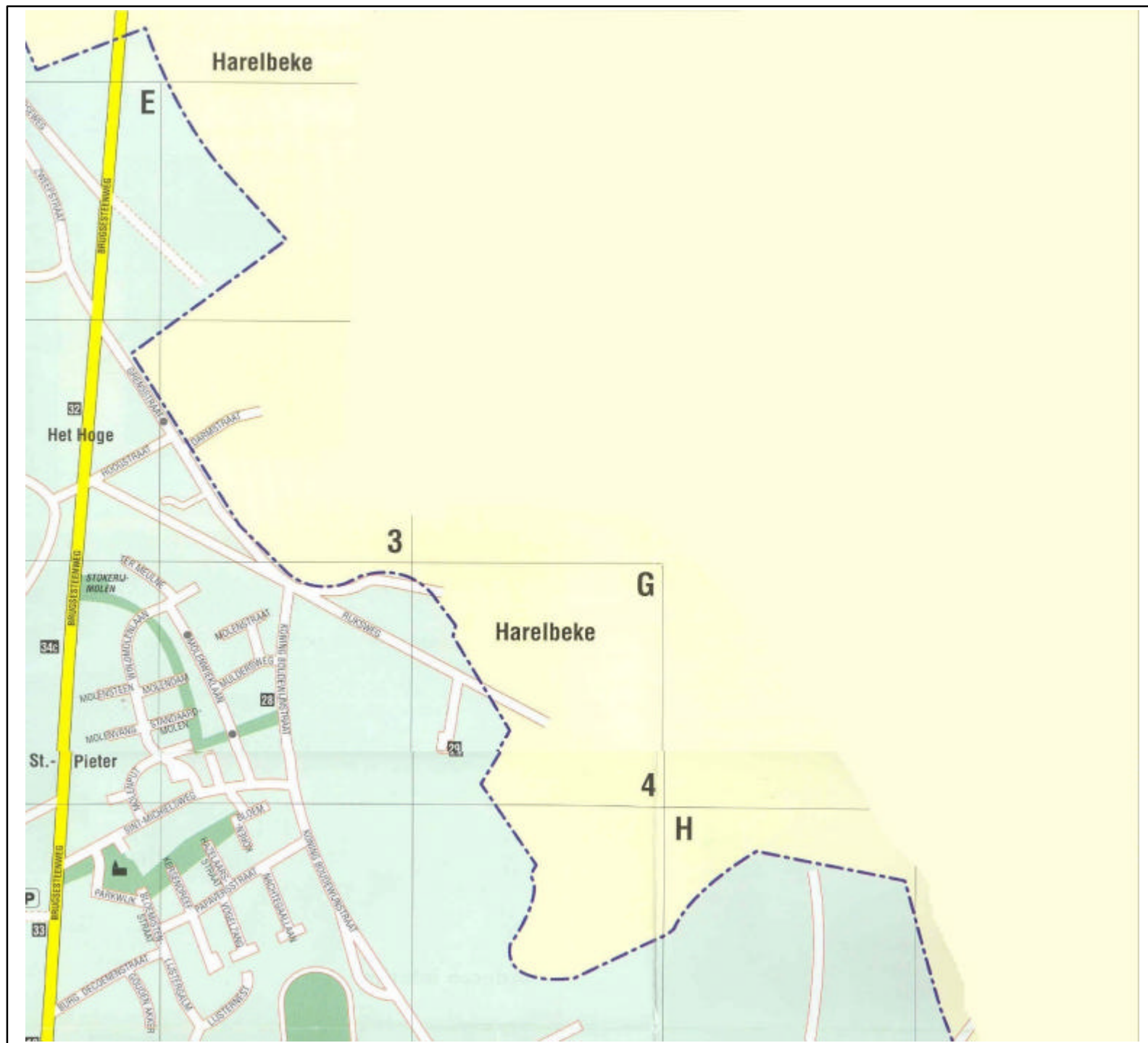
kaart 32

legende



intercommunale leiedal

leiedal

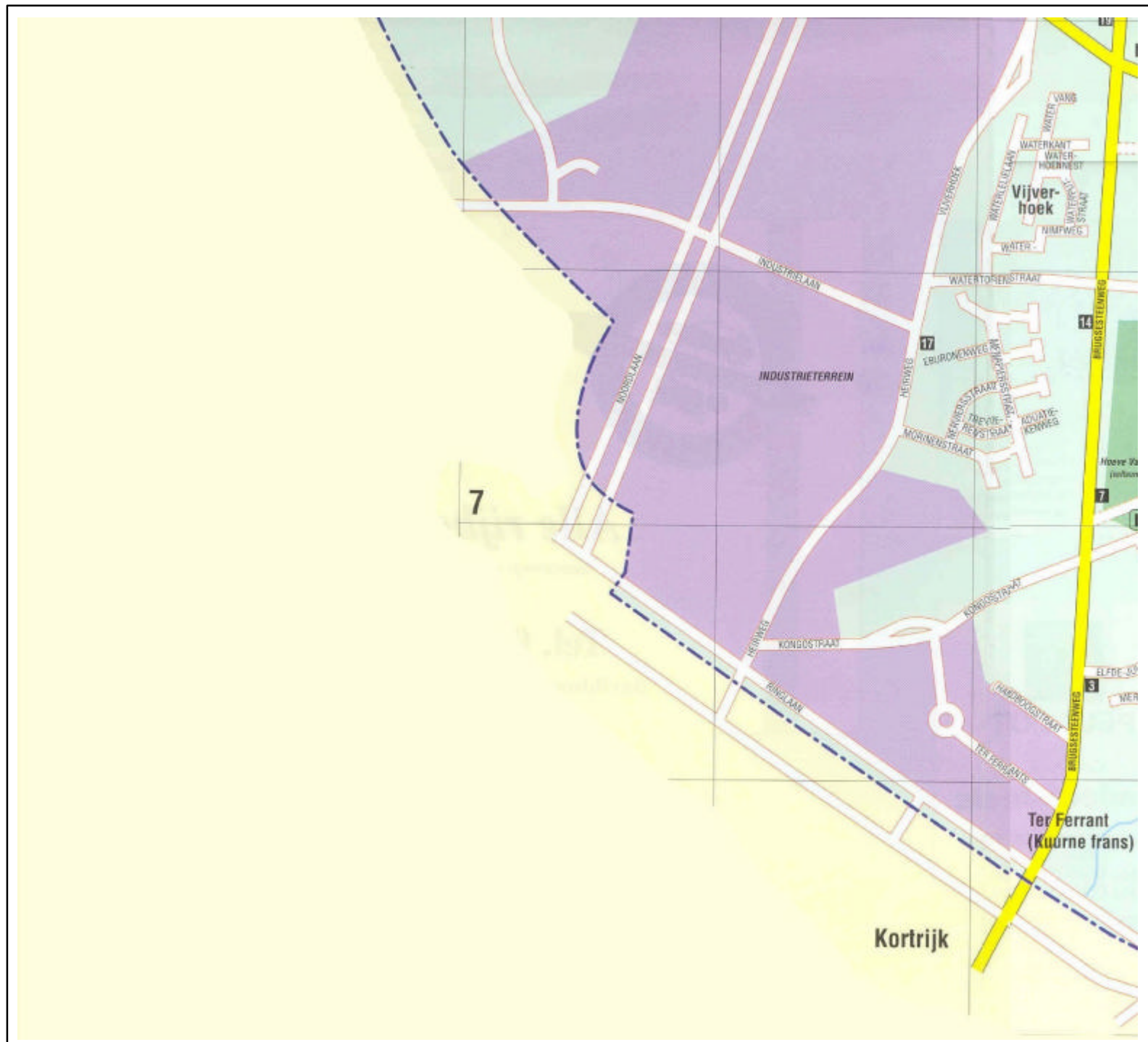


GEMEENTE KUURNE
RUIMTELIJK STRUCTUURPLAN
INFORMATIEF DEEL

straatnamenplan Kuurne (zuidwesten)

kaart 33

legende



GEMEENTE KUURNE
RUIMTELIJK STRUCTUURPLAN
INFORMATIEF DEEL

straatnamenplan Kuurne (zuidoosten)

kaart 34

legende

