



Centrumvernieuwing

Infomarkt fase 2



◀ FASE 1: 1 JAAR LATER



◀ FASE 1: 1 JAAR LATER

- Parking Vlaskouter
- Kerkstraat
- Generaal Eisenhowerstraat
- Tramstatie



◀ FASE 1: PLANNING

Generaal Eisenhowerstraat

Eind maart:

opening tussen kruispunt K. Elisabethstraat en Tramstatie (■)

Eind maart tem eind mei:

aanleg warmtenet langs Vlaskouter (tot aan Boomgaardstraat onderbroken)

- P Vlaskouter enkel bereikbaar via tramstatie (■)
- **Zowel in en uit langs nieuwe beton**

Eind mei:

Tramstatie zijde Vlaskouter weer open (■)



◀ FASE 1: PLANNING

Marktpllein

1. Omgeving kerk + Heilige Hartstraat

2. Plein

Start: januari 2023 - vermoedelijke duur: 4 maanden

→ Nieuwe parking naast kerk bereikbaar via Heilige Hartstraat

3. Twaalfde Liniestraat (ter hoogte van café De Kroone en Bockor café)

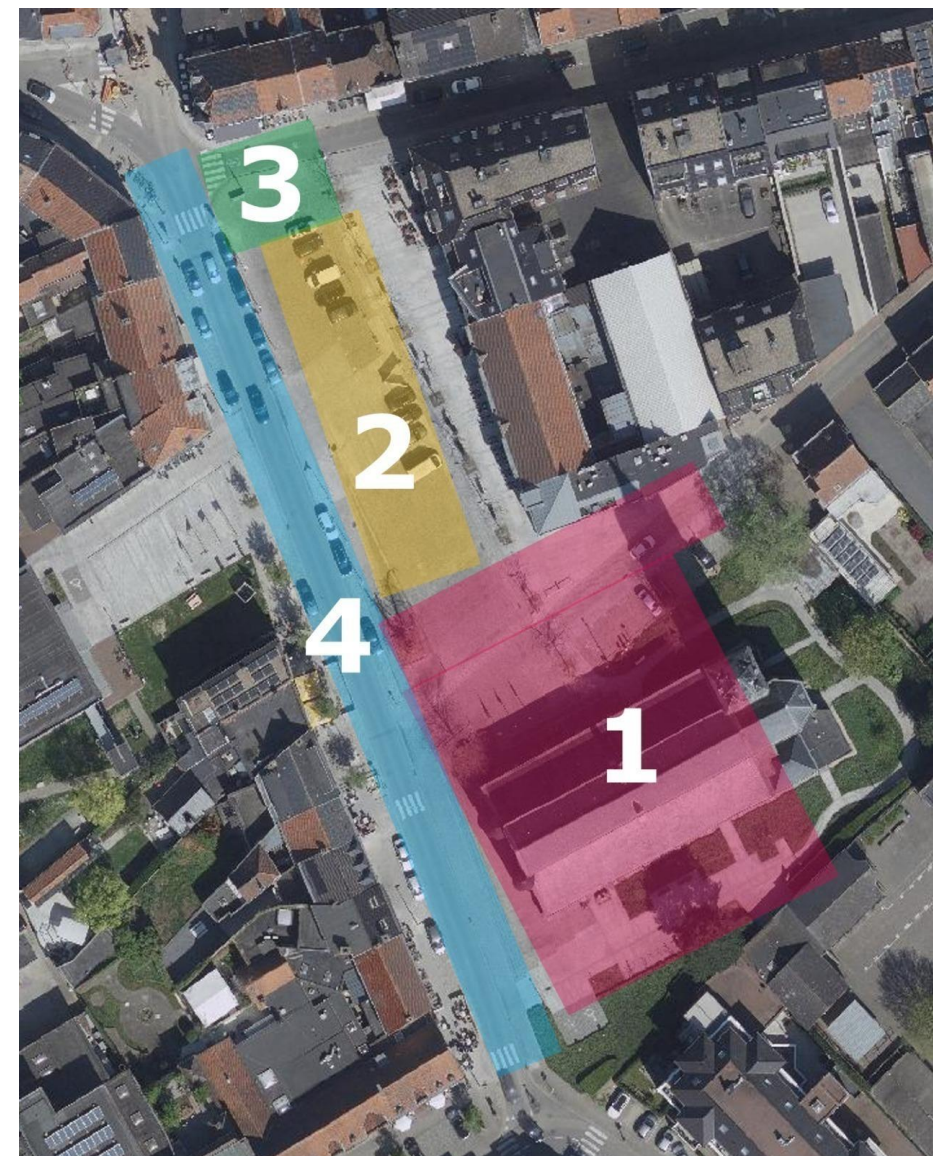
Start: 27 februari 2023 - vermoedelijk klaar tegen paasverlof

4. Rijweg

Start: mei 2023 - vermoedelijke duur: 3 maanden

→ Beton gieten voor het bouwverlof, opening rijbaan na bouwverlof

→ Parkings langs de weg pas af eind augustus



◀ ONTWERP

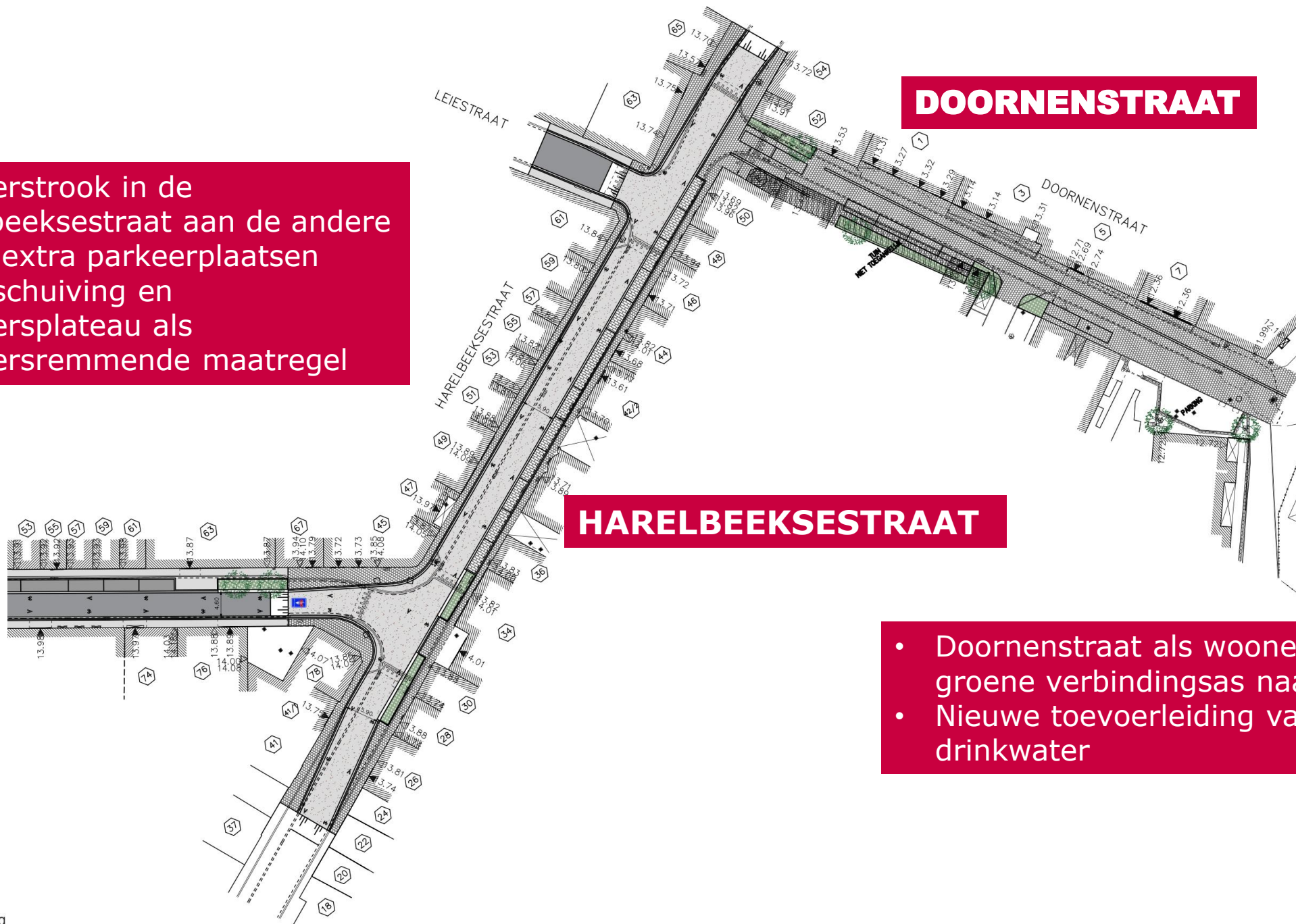


- **Veilige schoolomgeving**
- **Fietsstraat**
- **Snelheid beperken**
- **Accentueren schooltoegang**
- **Groene plekjes**
- **Wonen en parkeren**
- **Warmtenet**





- Parkeerstrook in de Harelbeeksestraat aan de andere zijde: extra parkeerplaatsen
- Asverschuiving en verkeersplateau als verkeersremmende maatregel



- Doornenstraat als woonerf en groene verbindingsas naar de Leie
- Nieuwe toevoerleiding van het drinkwater



◀ AANPAK FASE 2



◀ ZONE FASE 2



- 1** Harelbeeksestraat
Half april tem december 2023
- 2** Doornenstraat
Half mei tem oktober 2023
- 3** Harelbeeksestraat
Juni tem juli 2023
- 4** Koning Albertstraat
Oktober 2023 tem voorjaar 2024
- 5** Koning Albertstraat
Voorjaar 2024 tem zomer 2024

◀ Half april - december 2023

Harelbeeksestraat
(tussen Leiestraat en
Koning Albertstraat)



◀ Half mei – december 2023

**Harelbeeksestraat
en Doornenstraat**

**Toegang rusthuis
via jaagpad**



◀ Juni – juli 2023

Doortrekken
warmtenet
(oranje zone)



◀ Oktober 2023 – voorjaar 2024



Koning Albertstraat eerste deel (tussen Harelbeeksesestraat en Twaalfde Liniestraat)

Kruispunt Twaalfde Liniestraat is vrij

◀ Voorjaar 2024 – zomer 2024



Koning Albertstraat tweede deel (tussen
Twaalfde Liniestraat en Tramstatie)

◀ INRICHTING WERF HARELBEEKSESTRAAT



◀ INRICHTING WERF HARELBEEKSESTRAAT



**SECANSPALEN
(BETONNEN FUNDERINGSPALEN)**



**HERASHEKKEN
(WERFAFSLUITING)**



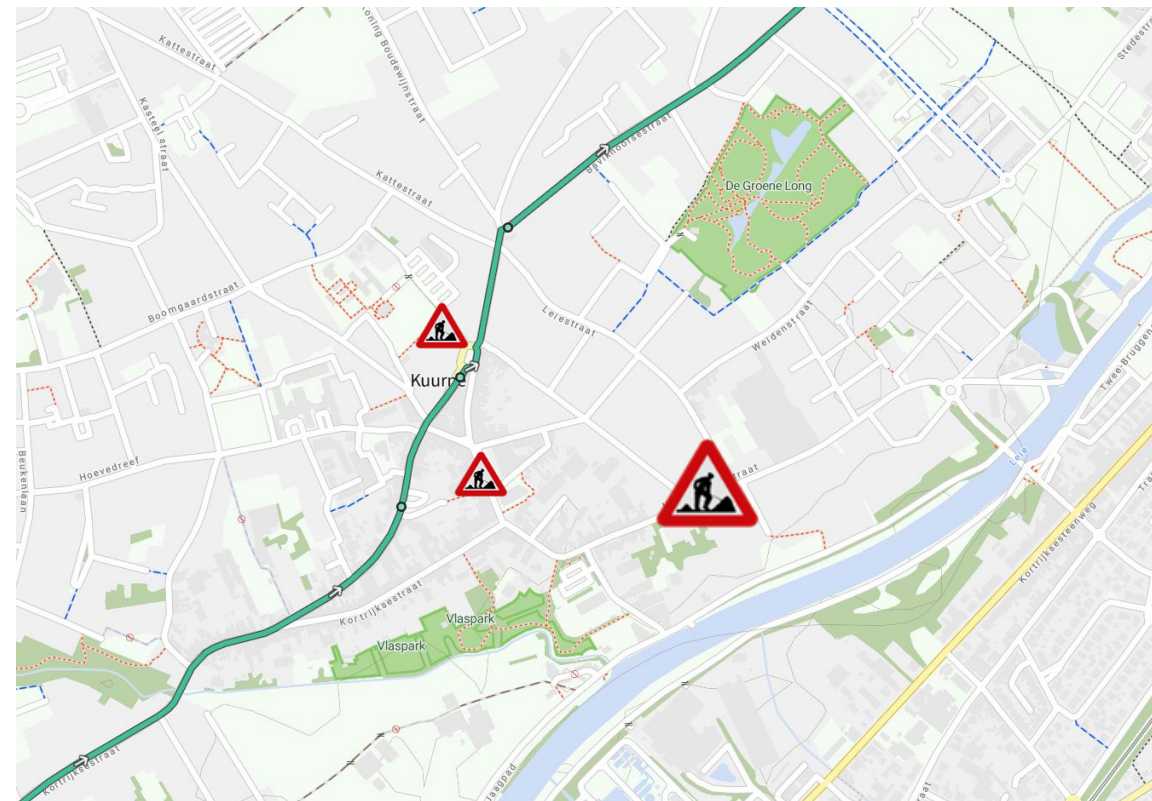
BEREIKBAARHEID EN ◀ PARKEREN



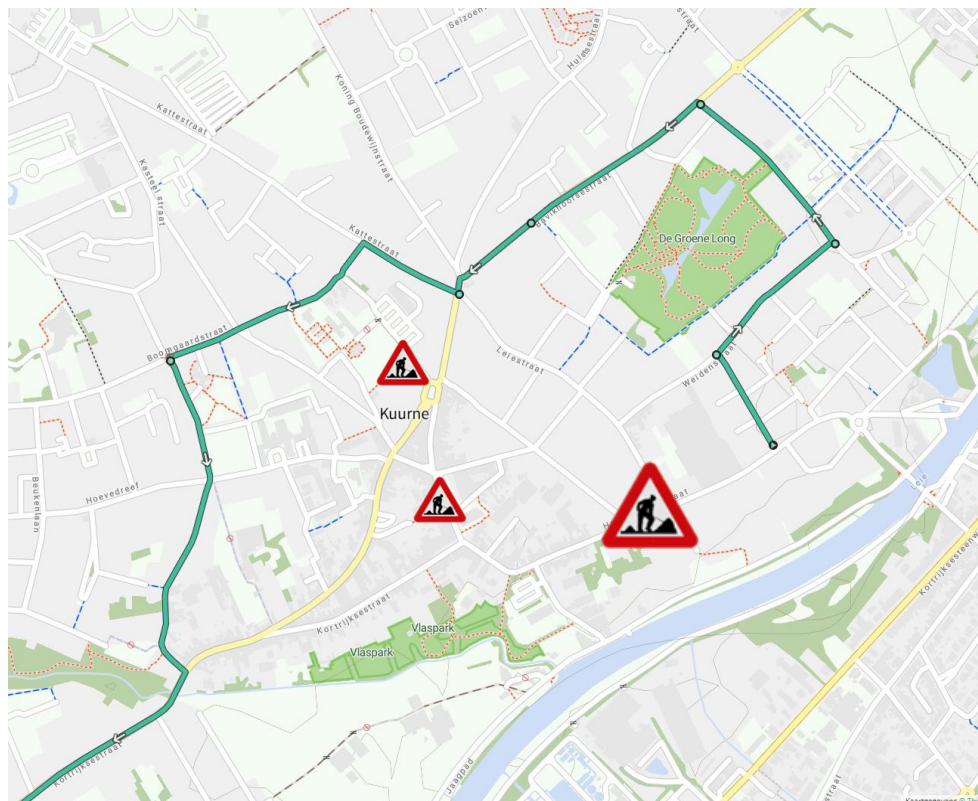
PARKEREN TIJDENS WERKEN HARELBEEKSESTRAAT-DOORNENSTRAAT IN 2023



CIRCULATIE DOORGAAND VERKEER



Richting Harelbeke



Richting Kortrijk

◀ PRAKTISCHE INFO



◀ Praktische info

- **Woningen zullen moeilijk bereikbaar zijn!**

Voetpad slechts 1 – 1,5 meter breed

- **Vuilnisophaling:** afvalophaalpunten aan einde van de werf

- **Leveranciers:**

neem contact op met centrumvernieuwing@kuurne.be



◀ Info en communicatie

→ kuurne.be/centrumvernieuwing

Werfkeet bevindt zich in het Oud Gemeentehuis (Kerkstraat 10).

Iedere **dinsdagvoormiddag** ben je er welkom van **11 tot 11u30**.

Problemen?

- contact@aquafin.be | 03 450 45 45

Vragen?

- Liselotte.vanwynsberghe@kuurne.be | centrumvernieuwing@kuurne.be | 0473 70 20 58

